



Boucle transfrontalière n°1



Proposé par :

Destination Coeur de Flandre

Ce document a été généré automatiquement grâce à Cirkwi, la solution de référence pour structurer, enrichir et diffuser vos données touristiques.



Point de départ

📍 Place des Ajoncs, 59270

📍 Lat : 50.712503 Lng : 2.786885

Informations techniques

🚲 Vélo

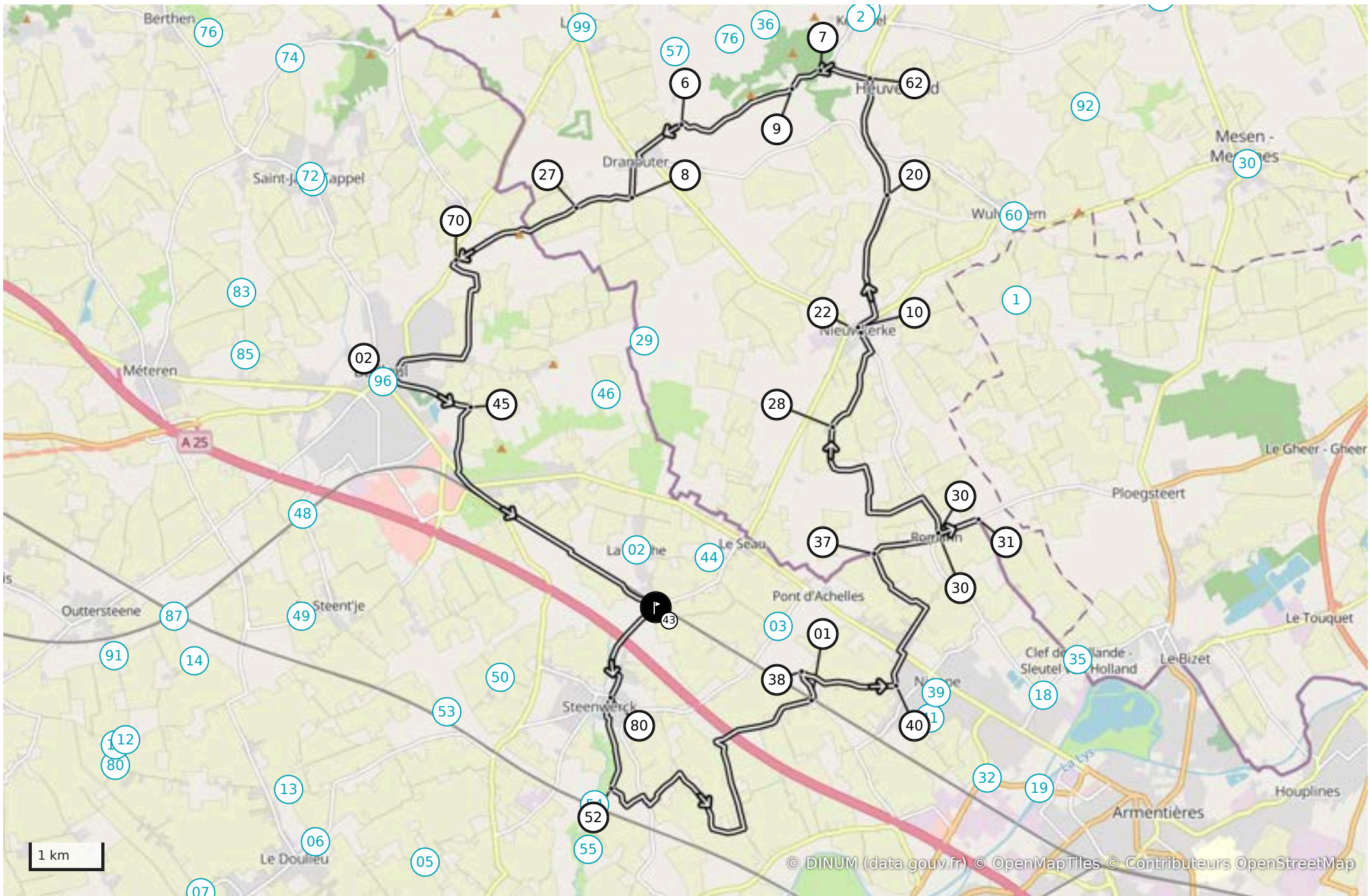
↔ Distance
37,4 km

↗ Deniv. pos.
223 m

↘ Deniv. neg.
223 m

↑ Alt. max.
121 m

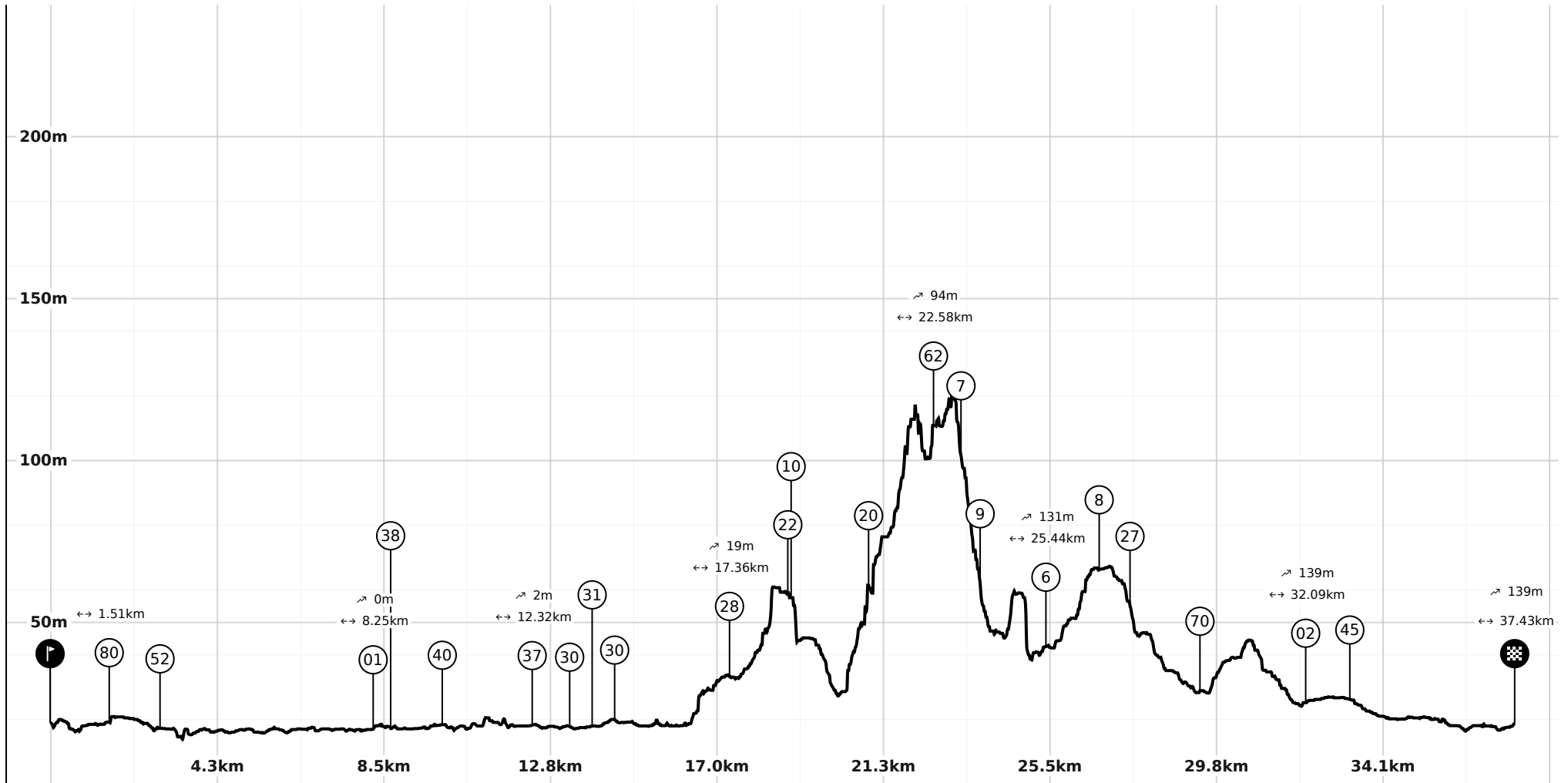
↓ Alt. min.
14 m



Légende (Carte et profil altimétrique)

 Point de départ  Point d'arrivée  Panneau point-noeud  Itinéraire

Profil altimétrique



Feuille de route ☒

43 0.00km	→ 1.51 km	80 1.30 km	→ 5.44 km	52 2.81km	→ 0.44 km	01 8.25km	→ 18.95km	10 1.98 km	→ 20.93km	20 1.65 km	→ 22.58km	62 0.69 km	→ 23.27km	7 0.49 km
38 8.70km	→ 1.32 km	40 10.02km	→ 2.31 km	37 12.32km	→ 0.96 km	30 13.28km	→ 23.76km	9 1.68 km	→ 25.44km	6 1.37 km	→ 26.82km	8 0.78 km	→ 27.59km	27 1.80 km
31 13.85km	→ 0.57 km	30 14.42km	→ 2.94 km	28 17.36km	→ 1.50 km	22 18.86km	→ 29.39km	70 2.69 km	→ 32.09km	02 1.14 km	→ 33.23km	45 4.21 km	→ 37.43km	43 2 / 2



Boucle transfrontalière 2



Proposé par :

Destination Coeur de Flandre

Ce document a été généré automatiquement grâce à Cirkwi, la solution de référence pour structurer, enrichir et diffuser vos données touristiques.

Point de départ

📍 43 Rue Marguerite Yourcenar, 59270 Saint-Jans-Cappel

📍 Lat : 50.763527 Lng : 2.722019

Informations techniques

🚲 Vélo

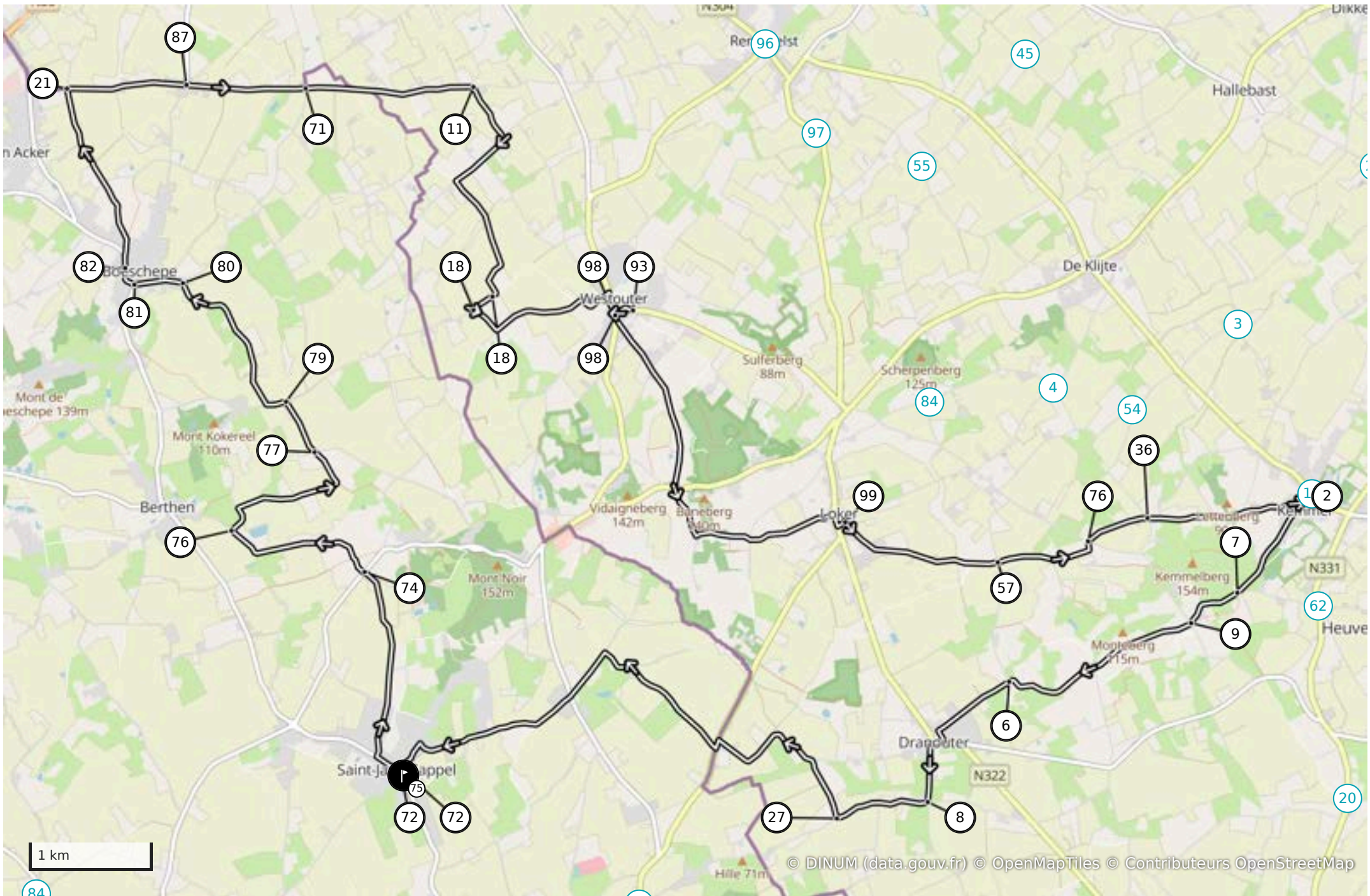
↔ Distance
33,7 km

↗ Deniv. pos.
412 m





↘ Deniv. neg.
412 m

↑ Alt. max.
122 m

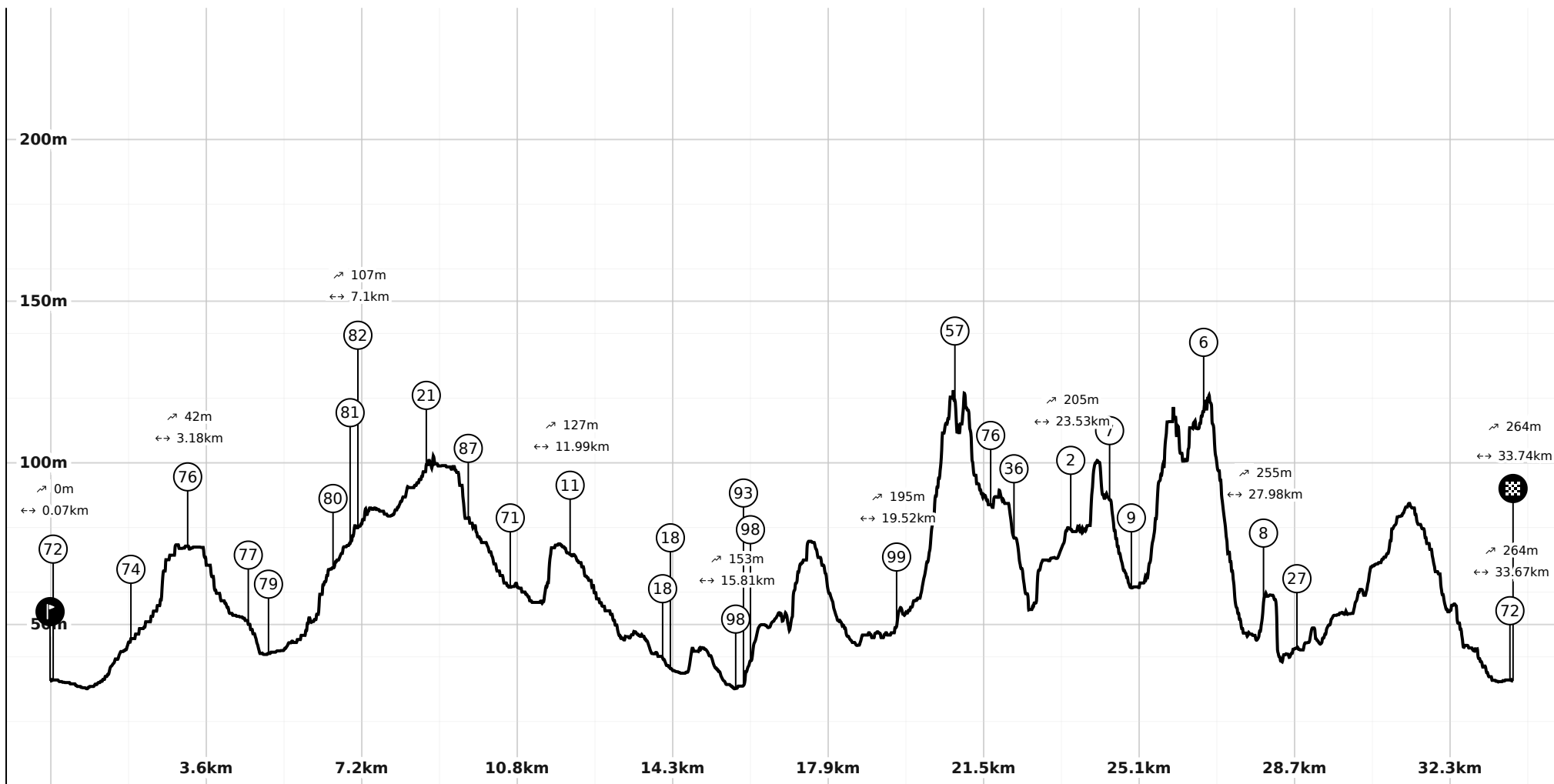
↓ Alt. min.
30 m



Légende (Carte et profil altimétrique)

 Point de départ  Point d'arrivée  Panneau point-noeud  Itinéraire

Profil altimétrique



Feuille de route ☞

75 0.00km	→ 0.07 km	72 0.7km	→ 1.80 km	74 1.87km	→ 1.31 km	76 3.18km	→ 1.39 km
77 4.57km	→ 0.48 km	79 5.04km	→ 1.48 km	80 6.52km	→ 0.40 km	81 6.92km	→ 0.18 km
82 7.10km	→ 1.58 km	21 8.68km	→ 0.98 km	87 9.65km	→ 0.97 km	71 10.62km	→ 1.37 km
9 24.93km	→ 1.68 km	6 26.61km	→ 1.37 km	8 27.98km	→ 0.78 km	27 28.76km	→ 4.91 km
72 33.67km	→ 0.07 km	75 33.74km					

3 / 3

11 11.99km	→ 2.13 km	18 14.12km	→ 0.19 km	18 14.31km	→ 1.50 km	98 15.81km	→ 0.18 km
93 15.99km	→ 0.18 km	98 16.16km	→ 3.35 km	99 19.52km	→ 1.35 km	57 20.86km	→ 0.84 km
76 21.70km	→ 0.53 km	36 22.23km	→ 1.31 km	2 23.53km	→ 0.91 km	7 24.44km	→ 0.49 km

2 / 3