



Rallye transfrontalier des moulins



Proposé par :

Destination Coeur de Flandre

Ce document a été généré automatiquement grâce à Cirkwi, la solution de référence pour structurer, enrichir et diffuser vos données touristiques.



Point de départ

📍 2 Petruswegel, 8958 Loker

📍 Lat : 50.781975 Lng : 2.772979

Informations techniques



Vélo

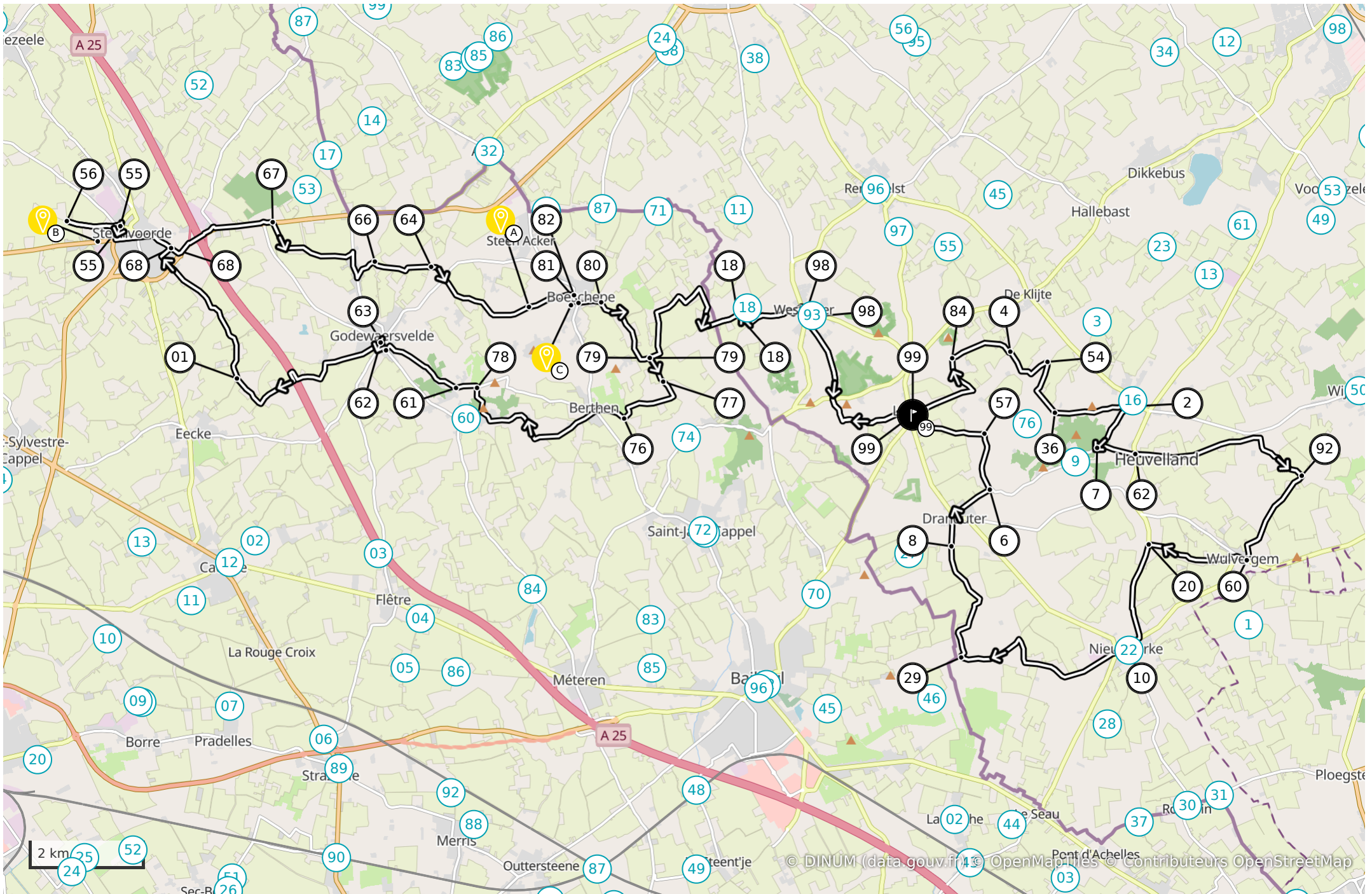
↗ Deniv. pos.
816 m

↘ Deniv. neg.
816 m

↔ Distance
71,7 km

↑ Alt. max.
165 m

↓ Alt. min.
22 m

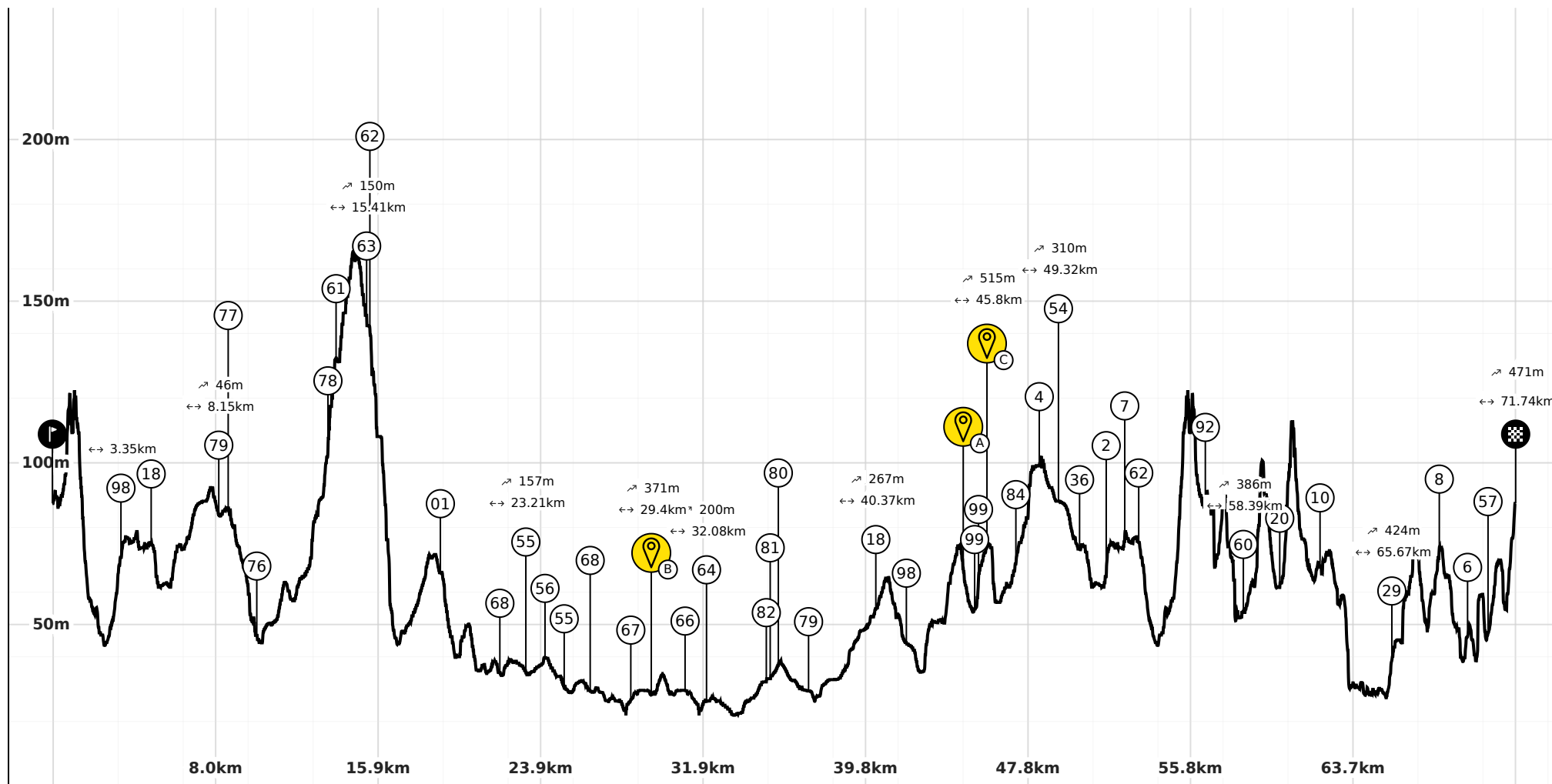


Rallye transfrontalier des moulins - Mis à jour le 13/03/2026 par Destination Coeur de Flandre et généré par www.cirkwi.com. Ce circuit vous est fourni à titre indicatif. Cirkwi ne certifie pas la fiabilité des informations contenues dans les textes, cartes, photos ou itinéraires. 2 / 6

Légende (Carte et profil altimétrique)

 Point de départ  Point d'arrivée  Panneau point-noeud  A voir  Itinéraire

Profil altimétrique



Infos parcours et Points d'intérêt



Moulin de l'Ingratitude ou Ondankmeulen

Art et musées Par Destination Coeur de Flandre



Le moulin de l'Ingratitude ou Ondankmeulen est un moulin à vent en bois sur pivot, situé juste à l'ouest du centre du village de Boeschepe et utilisé pour moudre du grain. Une légende lierait ce nom à un différend entre le propriétaire et le charpentier. Le bâtiment actuel, construit en 1802, se trouvait d'abord à La Motte-au-Bois. En 1884, le nouveau propriétaire, Benoît Houvenaghel, le fait déplacer à Boeschèpe. Un convoi exceptionnel de 6 charrettes traverse la Ville de Bailleul à 3 reprises. Pendant la grande guerre, il est utilisé comme poste d'observation par l'artillerie anglaise. Bombardé et miné, il est sauvé en avril 1918 par le recul de l'armée allemande. Après la mort du propriétaire, sa fille loue le moulin. Le dernier meunier arrête l'exploitation en 1958. En 1964 il devient la propriété de la commune et en 1966 différentes parties sont restaurées. Il recommence à fonctionner dans les années 70 et en 1977, le moulin est inscrit comme monument historique.

Tarifs

Gratuit - 12 ans

Gratuit - 12 ans

Ouverture

Date de début : 01/04/2022

Date de fin : 30/09/2022

dimanche : De 15:00:00 à 18:00:00

Contact

Tel : 06 71 61 67 52

Email : william-schotte59@orange.fr

Facebook : <https://www.facebook.com/moulin.boeschepe>

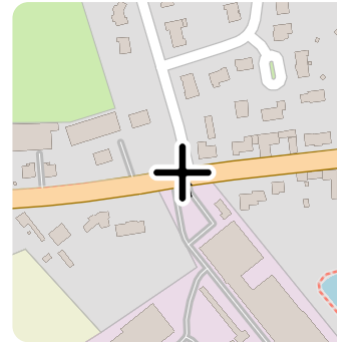
📍 rue du Moulin, 59299, BOESCHEPE

📍 Lat : 50.7986559 Lng : 2.6789298



Moulin Drievenmeulen

Art et musées Par Destination Coeur de Flandre



Le Moulin Drievenmeulen, dit "Moulin du Sud" est un moulin à vent conçu pour produire de l'huile, en bois sur pivot de 1776, déplacé en 1901 sur la commune de Steenvoorde et transformé en meunerie. Les ailes, d'une longueur de 24,50 mètres, entraînent 2 rouets (grandes roues dentées). Le plus grand rouet entraîne une meule à moudre le grain pour des farines destinées à l'alimentation animale. Le plus petit rouet actionne la meule à farine (blé, froment) à destination de l'alimentation humaine. Son pivot mesure 88 cm de côté à sa base, résistant aux coups de pilon destinés à réduire les graines en mélasse. Il produit de l'huile jusqu'en 1974 bien que détruit lors d'une tempête en septembre 1940. Sa tête en fonte provient d'un moulin de Ledringhem incendié par les allemands. Son dernier meunier, Fortuné Dereeper le fit tourner jusqu'au printemps 1974, et l'a entretenu jusqu'en 1987, année de son décès. Le 24 octobre 1977, il est inscrit, par arrêté, au titre des monuments historiques. Acheté par la commune à la famille Dereeper en 1993, le moulin a été entièrement rénové. Le moulin pèse environ 35 tonnes et haut de 14,70 m. Le 18 juin 1997, les ailes, d'une envergure de 24,50 m sont remises en place et tournent depuis ce jour. Renseignements et visites : Syndicat d'initiatives 03.28.52.97.98

Contact

Email : steenvoorde@coeurdeflandre.fr

Téléphone filaire : 03 28 52 97 98

📍 Route de Cassel, 59114, STEENVOORDE

📍 Lat : 50.808792 Lng : 2.57327



Aire ludique Le labyrinthe 3D

Art et musées Par Destination Coeur de Flandre



La présence actuelle des monts nous projette dans le temps des formations géologiques. Ici à Boeschèpe, les trois sphères imbriquées évoquent les micro-organismes marins. La sédimentation a permis la formation du grès ferrugineux qui recouvre les monts de Flandre. L'œuvre de l'artiste allemand Ludwig Schumacher, installée à proximité, est sculptée dans cette roche. Les bulles de land art en saule forment un labyrinthe dans lequel on peut se cacher et s'amuser. Depuis ce site, surplombant la plaine flamande, on peut contempler l'Ondankmeulen et, dans le lointain, le mont Cassel.



© otcf

Contact

Site web : <https://www.coeurdeflandre.fr/experiences-a-vivre/les-aires-ludiques-immersion-en-pleine-nature/>

📍 Chemin des Loups, 59299, BOESCHEPE

📍 Lat : 50.79893 Lng : 2.68923



© otcf



© otcf

Feuille de route ☘

99 0.00km	→ 3.35 km	98 3.35km	→ 1.50 km	18 4.85km	→ 3.30 km	79 8.15km	→ 0.48 km	55 23.21km	→ 0.94 km	56 24.15km	→ 0.94 km	55 25.09km	→ 1.28 km	68 26.37km	→ 1.99 km
77 8.63km	→ 1.39 km	76 10.02km	→ 3.50 km	78 13.51km	→ 0.39 km	61 13.90km	→ 1.50 km	67 28.36km	→ 2.65 km	66 31.01km	→ 1.06 km	64 32.08km	→ 2.93 km	82 35.01km	→ 0.18 km
63 15.41km	→ 0.16 km	62 15.57km	→ 3.44 km	01 19.02km	→ 2.92 km	68 21.93km	→ 1.28 km	81 35.19km	→ 0.40 km	80 35.58km	→ 1.48 km	79 37.07km	→ 3.30 km	18 40.37km	→ 1.50 km
98 41.86km	→ 3.35 km	99 45.22km	→ 0.19 km	99 45.40km	→ 1.84 km	84 47.24km	→ 1.13 km	20 60.17km	→ 1.98 km	10 62.15km	→ 3.51 km	29 65.67km	→ 2.33 km	8 68.00km	→ 1.37 km
4 48.38km	→ 0.94 km	54 49.32km	→ 1.04 km	36 50.36km	→ 1.31 km	2 51.66km	→ 0.91 km	6 69.37km	→ 1.02 km	57 70.39km	→ 1.35 km	99 71.74km			
7 52.57km	→ 0.69 km	62 53.26km	→ 3.26 km	92 56.53km	→ 1.86 km	60 58.39km	→ 1.79 km								

1 / 4

3 / 4

2 / 4

4 / 4