

ArtpentEURs Terdeghem : Le sommeil du géant , Cassel : Sédiment de lumière, Ste Marie Cappel : un engrenage dans le paysage.



Point de départ

📍 10 Rue Mahieux, 59114 Terdeghem
📍 Lat : 50.798971 Lng : 2.538427

Informations techniques

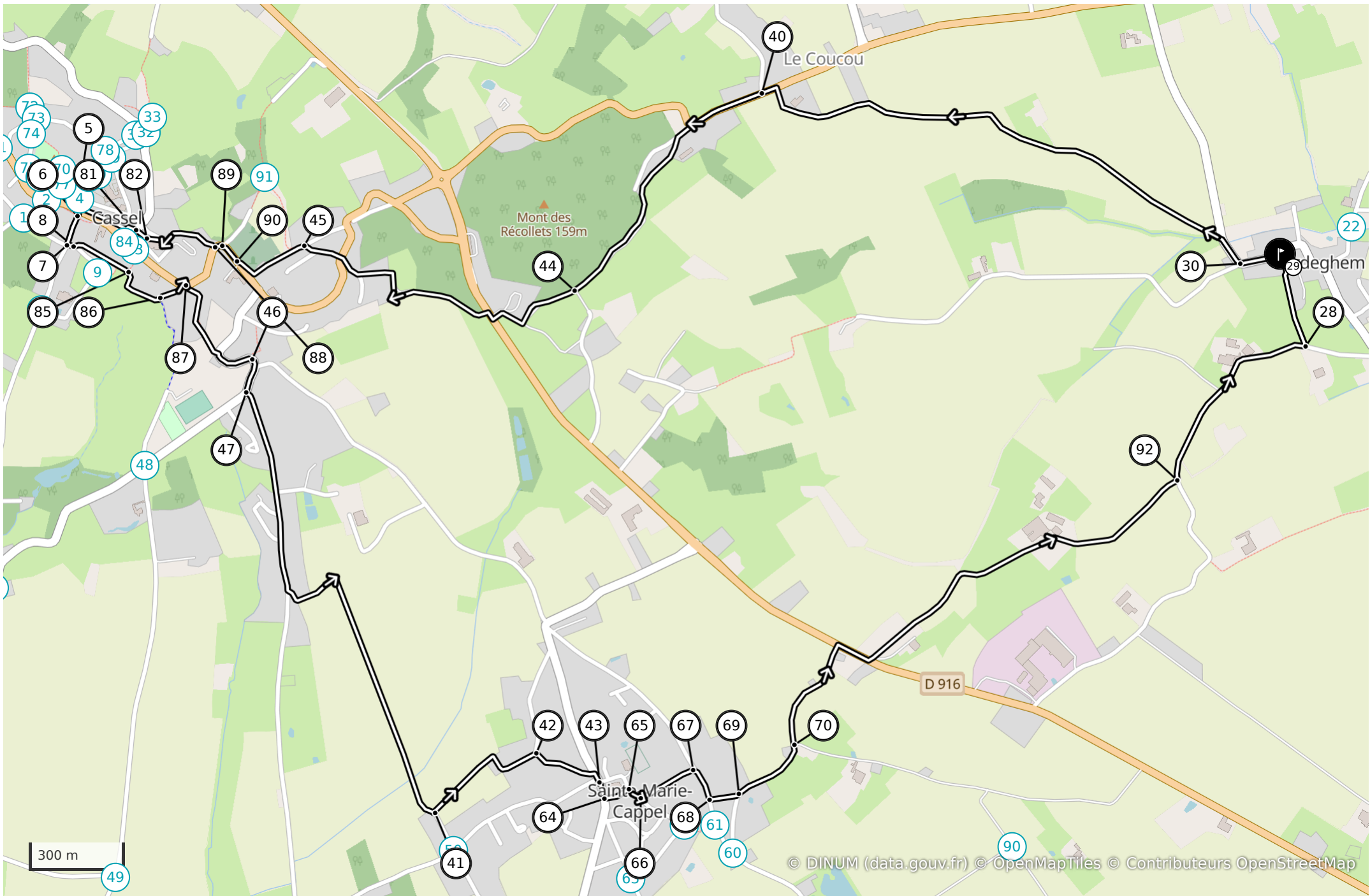
🚶 Marche		↔ Distance 11,4 km	
↗ Deniv. pos. 190 m	↘ Deniv. neg. 190 m	↑ Alt. max. 161 m	↓ Alt. min. 31 m







Proposé par :

stephC

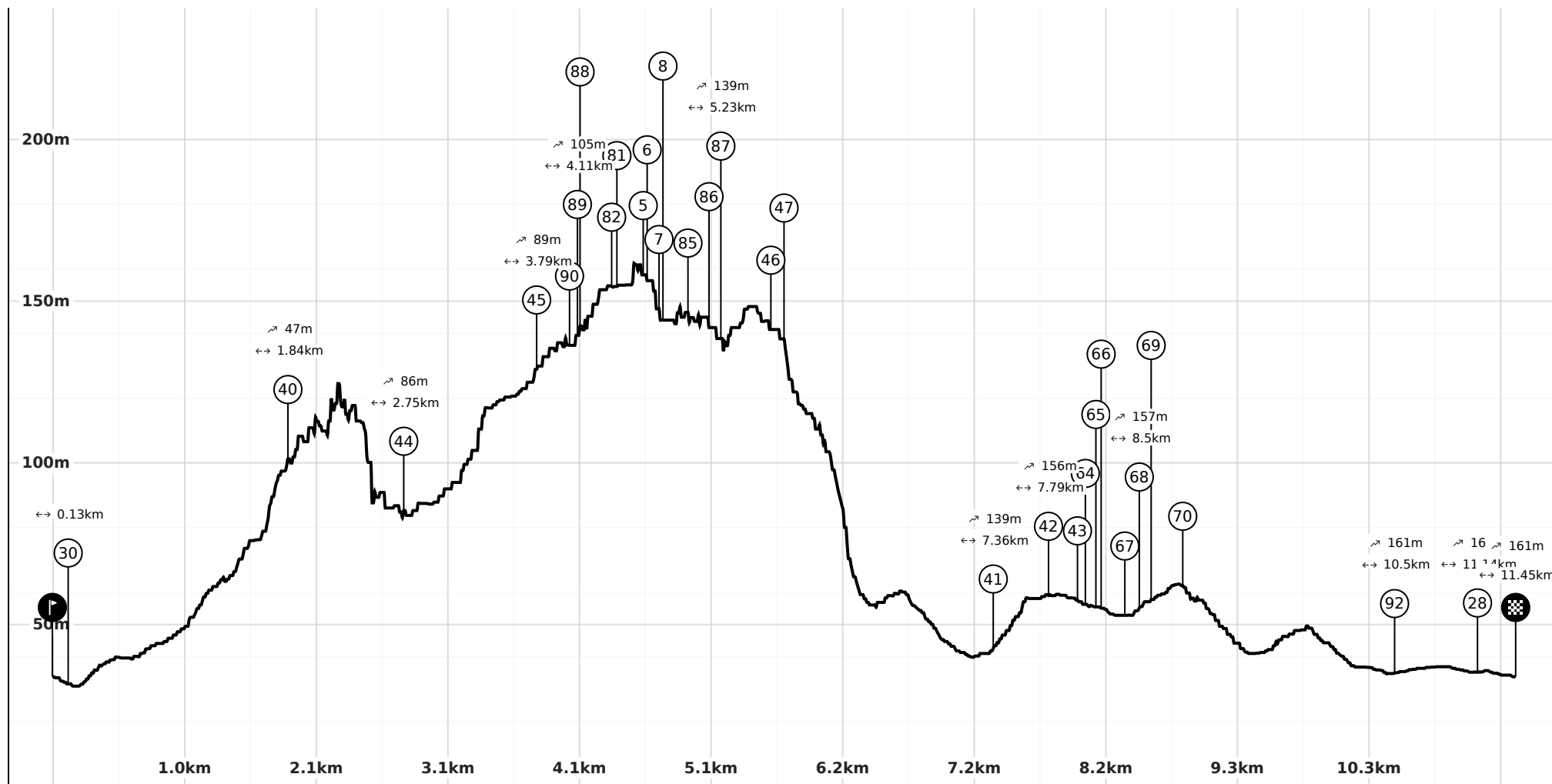
Ce document a été généré automatiquement grâce à Cirkwi, la solution de référence pour structurer, enrichir et diffuser vos données touristiques.



Légende (Carte et profil altimétrique)

 Point de départ  Point d'arrivée  Panneau point-noeud  Itinéraire

Profil altimétrique



Feuille de route ☒

29 0.00km	→ 0.13 km	30 0.13km	→ 1.71 km	40 1.84km	→ 0.91 km	44 2.75km	→ 1.04 km
45 3.79km	→ 0.25 km	90 4.04km	→ 0.07 km	89 4.11km	→ 0.02 km	88 4.13km	→ 0.24 km
82 4.37km	→ 0.04 km	81 4.42km	→ 0.20 km	5 4.62km	→ 0.03 km	6 4.65km	→ 0.10 km
66 8.21km	→ 0.19 km	67 8.39km	→ 0.11 km	68 8.50km	→ 0.09 km	69 8.60km	→ 0.24 km
70 8.84km	→ 1.65 km	92 10.50km	→ 0.65 km	28 11.14km	→ 0.30 km	29 11.45km	

3 / 3

7 4.75km	→ 0.02 km	8 4.77km	→ 0.19 km	85 4.97km	→ 0.17 km	86 5.14km	→ 0.09 km
87 5.23km	→ 0.39 km	46 5.62km	→ 0.11 km	47 5.73km	→ 1.63 km	41 7.36km	→ 0.43 km
42 7.79km	→ 0.23 km	43 8.02km	→ 0.05 km	64 8.08km	→ 0.08 km	65 8.16km	→ 0.05 km

2 / 3