



ArtpentEURs Une balade pour Marguerite St Jans Cappel



Proposé par :

stephC

Ce document a été généré automatiquement grâce à Cirkwi, la solution de référence pour structurer, enrichir et diffuser vos données touristiques.



Point de départ

📍 Contour de l'Église, 59270 Saint-Jans-Cappel

📍 Lat : 50.763558 Lng : 2.72112

Informations techniques

🚶 Marche

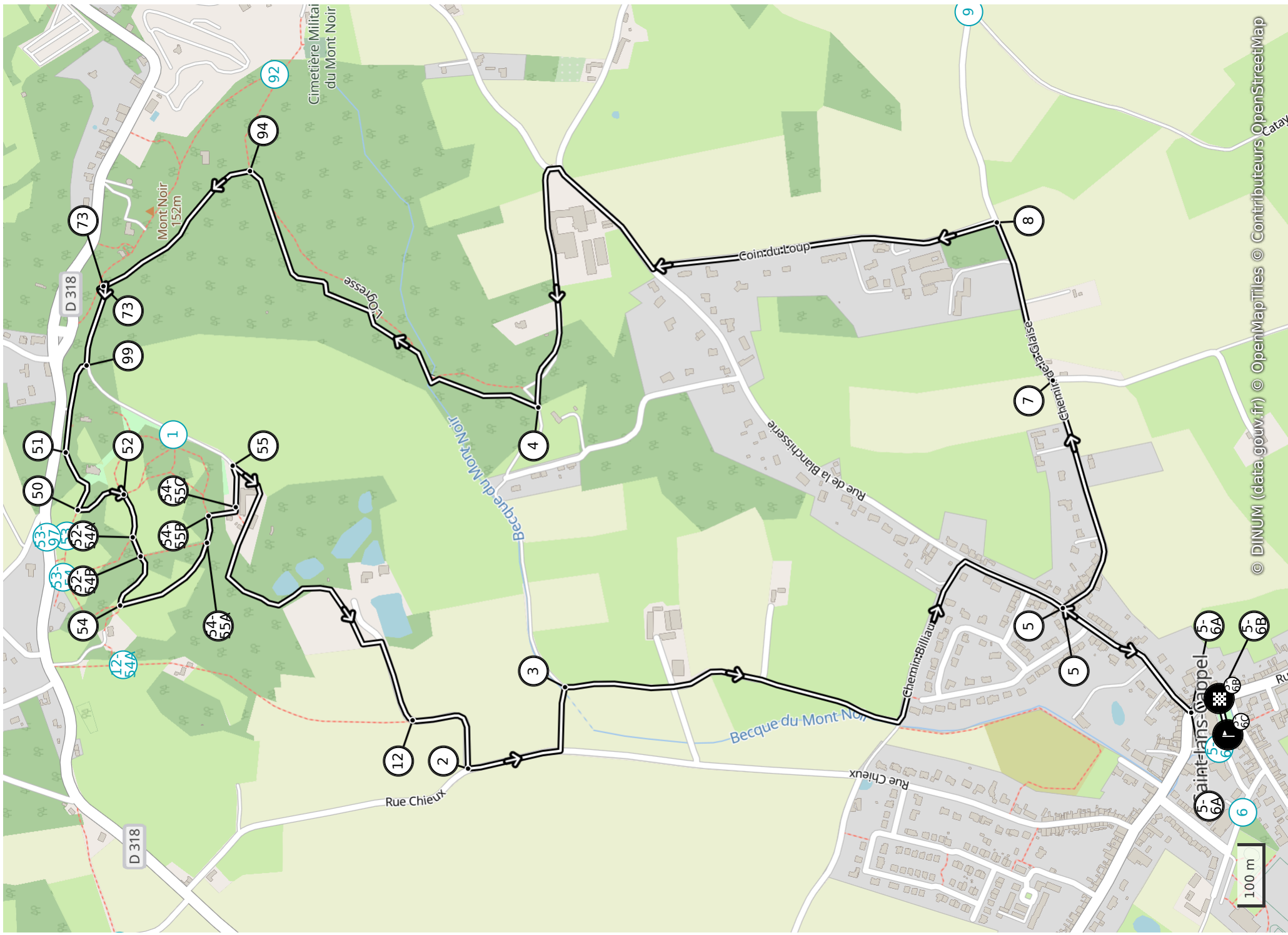
↔ Distance
6,6 km

↗ Deniv. pos.
129 m




↘ Deniv. neg.
95 m

↑ Alt. max.
141 m

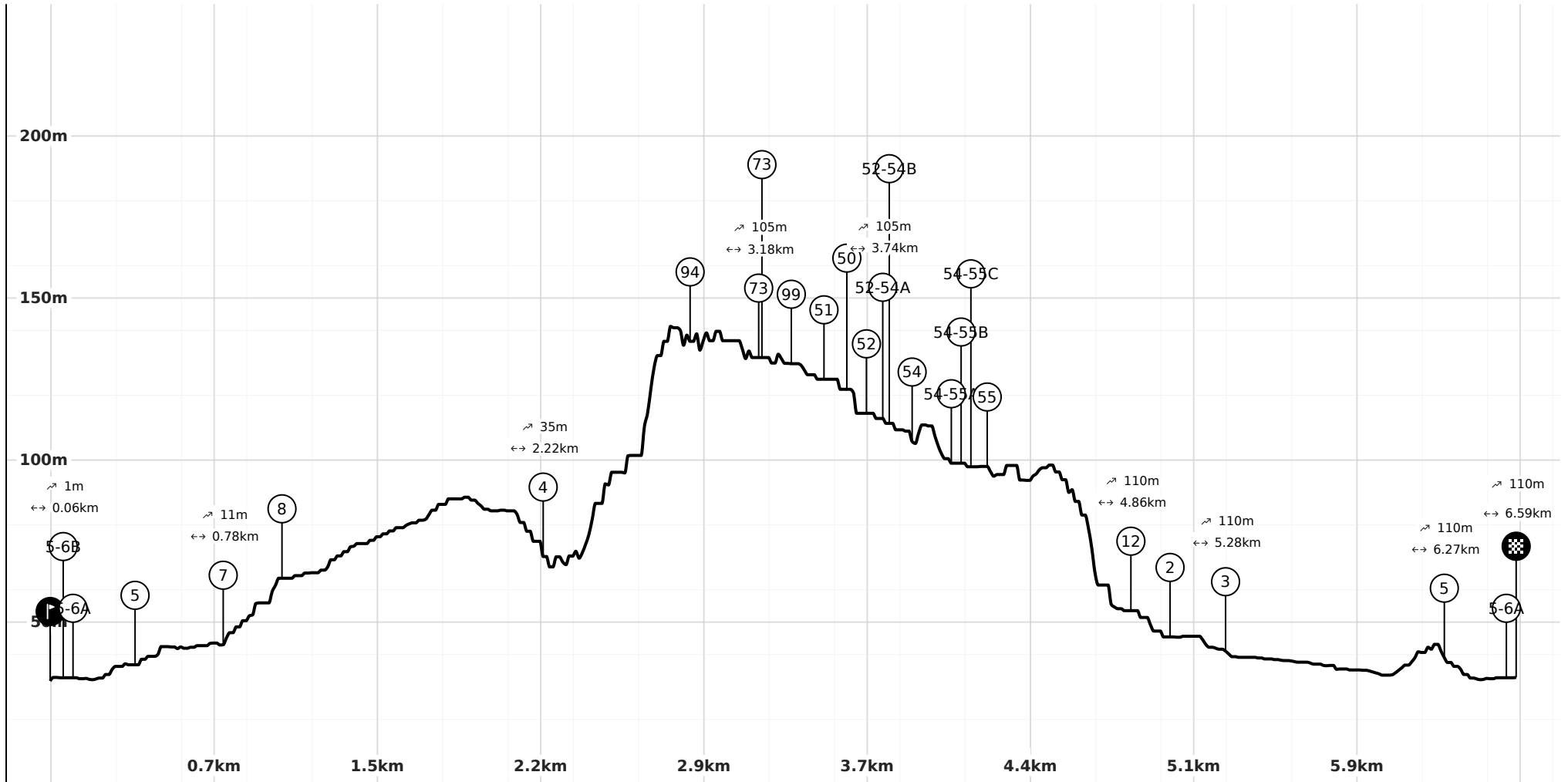
↓ Alt. min.
32 m






























Légende (Carte et profil altimétrique)

 Point de départ  Point d'arrivée  Panneau point-noeud  Itinéraire

Profil altimétrique



Feuille de route ☒

 0.00km	→ 0.06 km	 0.06km	→ 0.05 km	 0.11km	→ 0.27 km	 0.38km	→ 0.40 km	 3.58km	→ 0.08 km	 3.67km	→ 0.07 km	 3.74km	→ 0.03 km	 3.77km	→ 0.10 km
 0.78km	→ 0.27 km	 1.04km	→ 1.18 km	 2.22km	→ 0.66 km	 2.88km	→ 0.30 km	 3.87km	→ 0.18 km	 4.05km	→ 0.04 km	 4.09km	→ 0.05 km	 4.14km	→ 0.07 km
 3.18km	→ 0.02 km	 3.20km	→ 0.13 km	 3.33km	→ 0.15 km	 3.48km	→ 0.11 km	 4.21km	→ 0.65 km	 4.86km	→ 0.16 km	 5.03km	→ 0.25 km	 5.28km	→ 1.00 km
 6.27km	→ 0.27 km	 6.54km	→ 0.05 km	 6.59km											

1 / 3

2 / 3

3 / 3