






Artpenteurs Aérogoaire Arnèche

Point de départ

📍 Place de la Gare, 59285 Arnèche
📍 Lat : 50.831802 Lng : 2.408724

Informations techniques

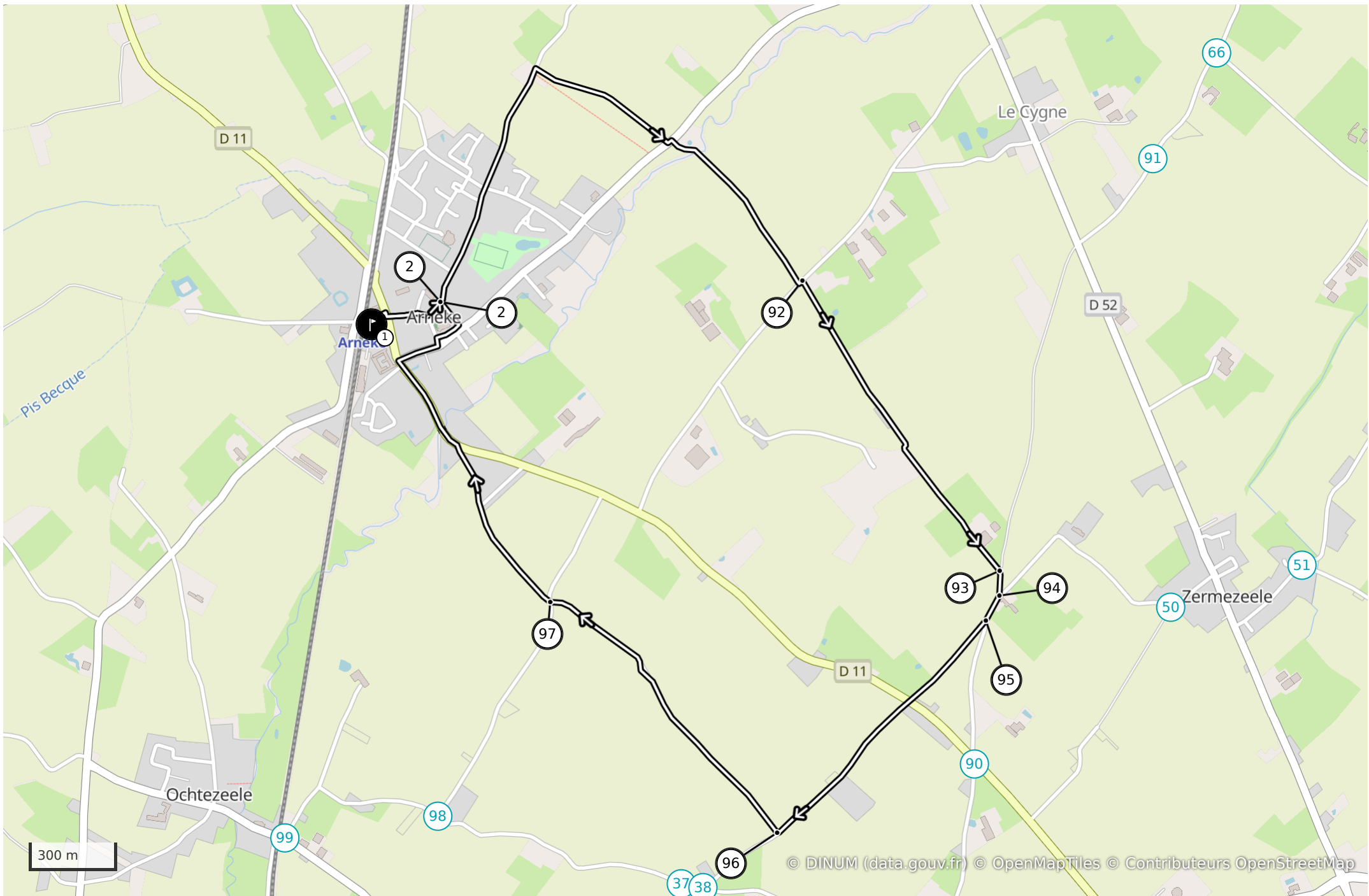
| | | | |
|--|---|---|---|
|  Marche | | ↔ Distance 7,5 km | |
|  Deniv. pos. 38 m |  Deniv. neg. 38 m |  Alt. max. 47 m |  Alt. min. 18 m |



Proposé par :

stephC

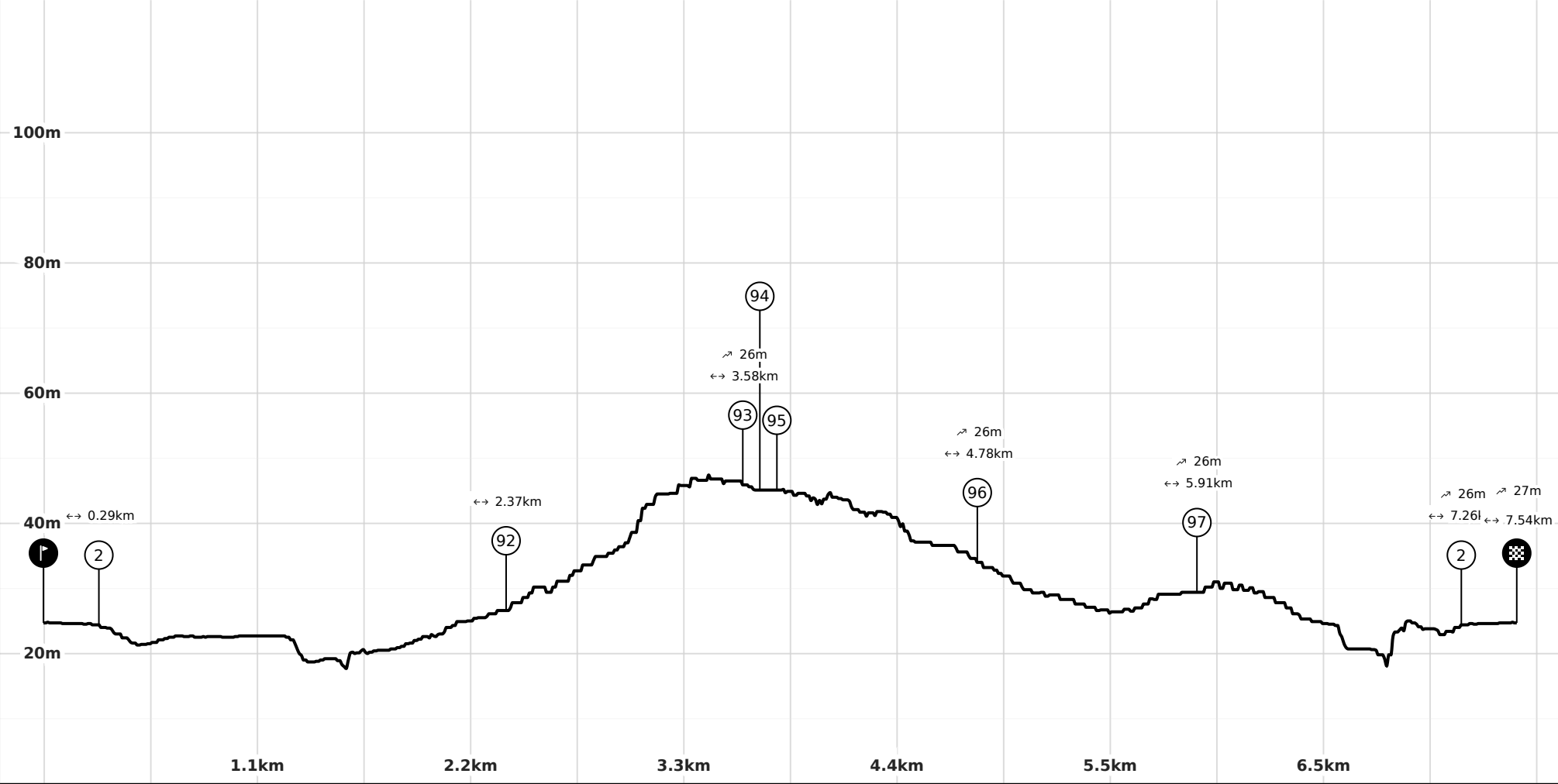
Ce document a été généré automatiquement grâce à Cirkwi, la solution de référence pour structurer, enrichir et diffuser vos données touristiques.



Légende (Carte et profil altimétrique)

📍 Point de départ 🏁 Point d'arrivée ① Panneau point-noeud = Itinéraire

Profil altimétrique



Feuille de route ⌘

| | | | | | | | |
|---------------------|-----------------|---------------------|-----------------|-------------------------|-----------------|-------------------------|---|
| 1 0.00km | → 0.29 km | 2 0.29km | → 2.09 km | 92 1.20 km | → 1.20 km | 93 0.09 km | → |
| 94 3.66km | → 0.10 km | 95 3.76km | → 1.02 km | 96 1.13 km | → 1.13 km | 97 1.35 km | → |
| 2 7.26km | → 0.29 km | 1 7.54km | | | | | |

1 / 1