



Proposé par :

**stephC**


Ce document a été généré automatiquement grâce à Cirkwi, la solution de référence pour structurer, enrichir et diffuser vos données touristiques.

## Point de départ

📍 4 Place Verte, 59270 Godewaersvelde

📍 Lat : 50.793342 Lng : 2.645226

## Informations techniques

 Marche

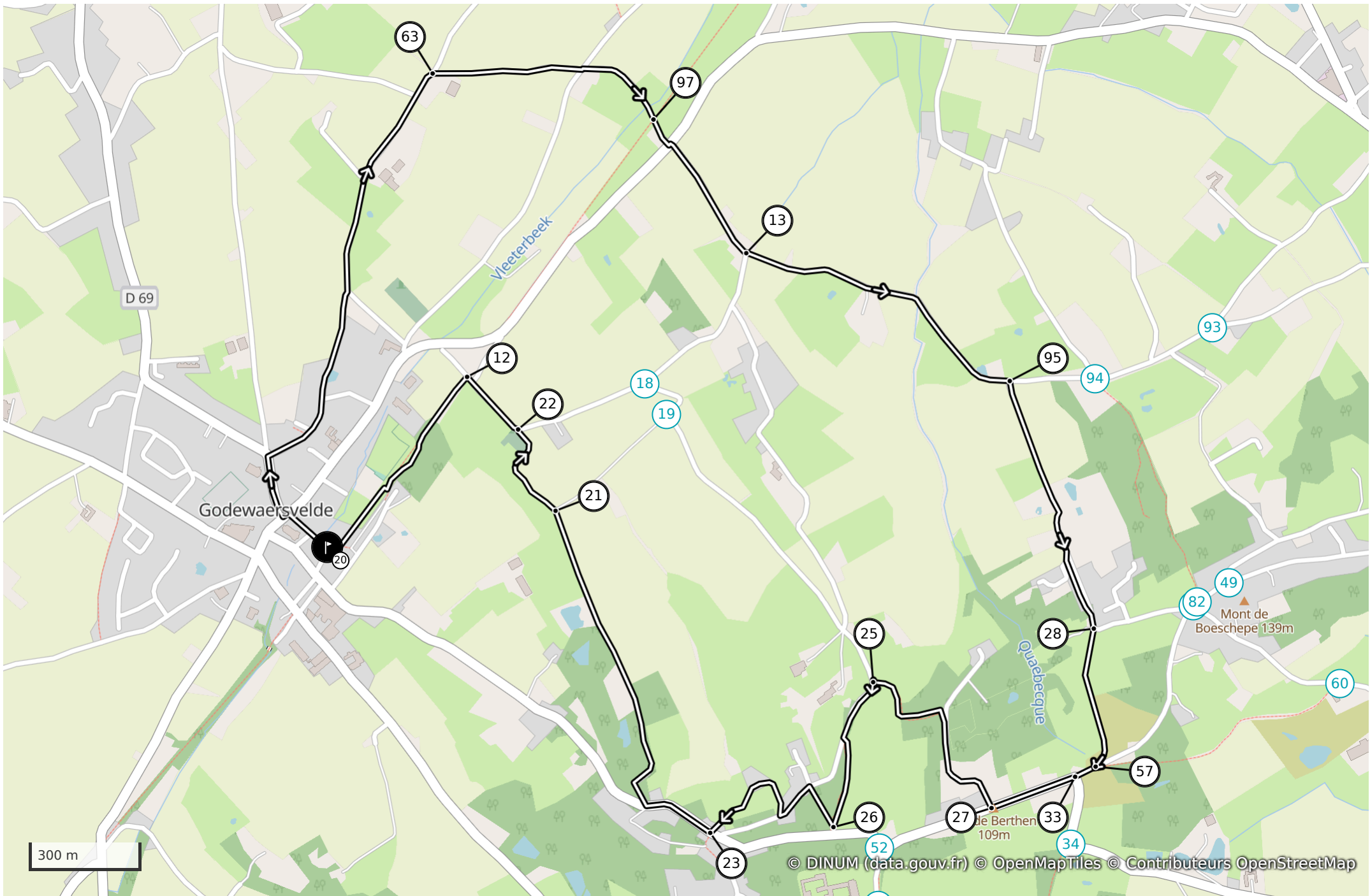
↔ Distance  
8,6 km

↗ Deniv. pos.  
139 m




↘ Deniv. neg.  
139 m

↑ Alt. max.  
137 m

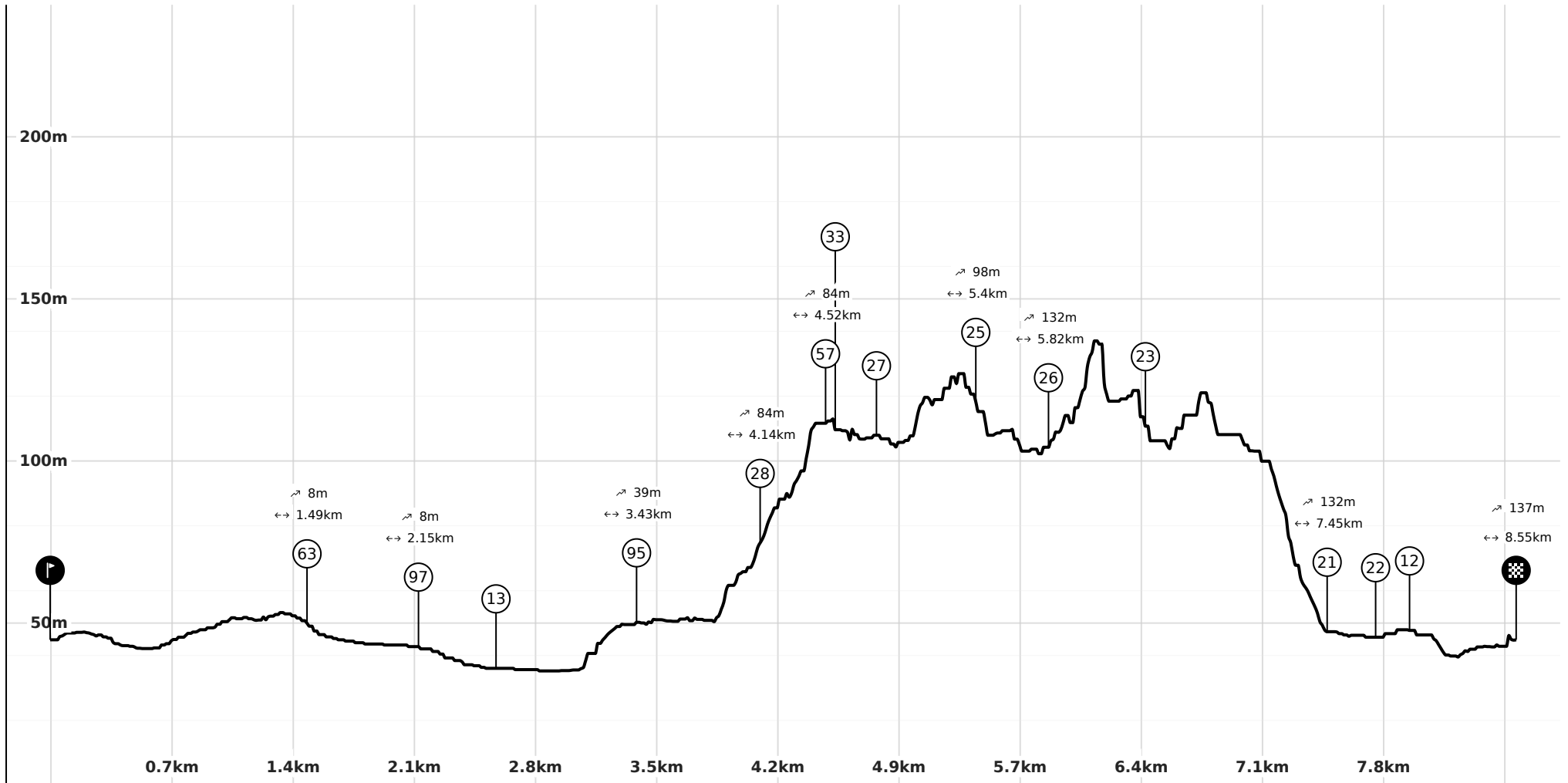
↓ Alt. min.  
35 m



# Légende (Carte et profil altimétrique)

 Point de départ  Point d'arrivée  Panneau point-noeud  Itinéraire

## Profil altimétrique



## Feuille de route ☒

→ **20** 0.00km → **63** 1.49km → **97** 0.66km → **13** 0.45km → **21** 0.29km → **22** 0.20km → **12** 0.62km → **20** 8.55km

→ **95** 3.43km → **28** 4.14km → **57** 4.52km → **33** 4.58km

→ **27** 4.82km → **25** 5.40km → **26** 5.82km → **23** 6.39km → **1** 1.06km

2 / 2