



Artpenteurs: entre monts et villages



Proposé par :

stephC

Ce document a été généré automatiquement grâce à Cirkwi, la solution de référence pour structurer, enrichir et diffuser vos données touristiques.

Point de départ

📍 Route de la Roome, 59114 Terdeghem

📍 Lat : 50.8002 Lng : 2.541788

Informations techniques



Vélo

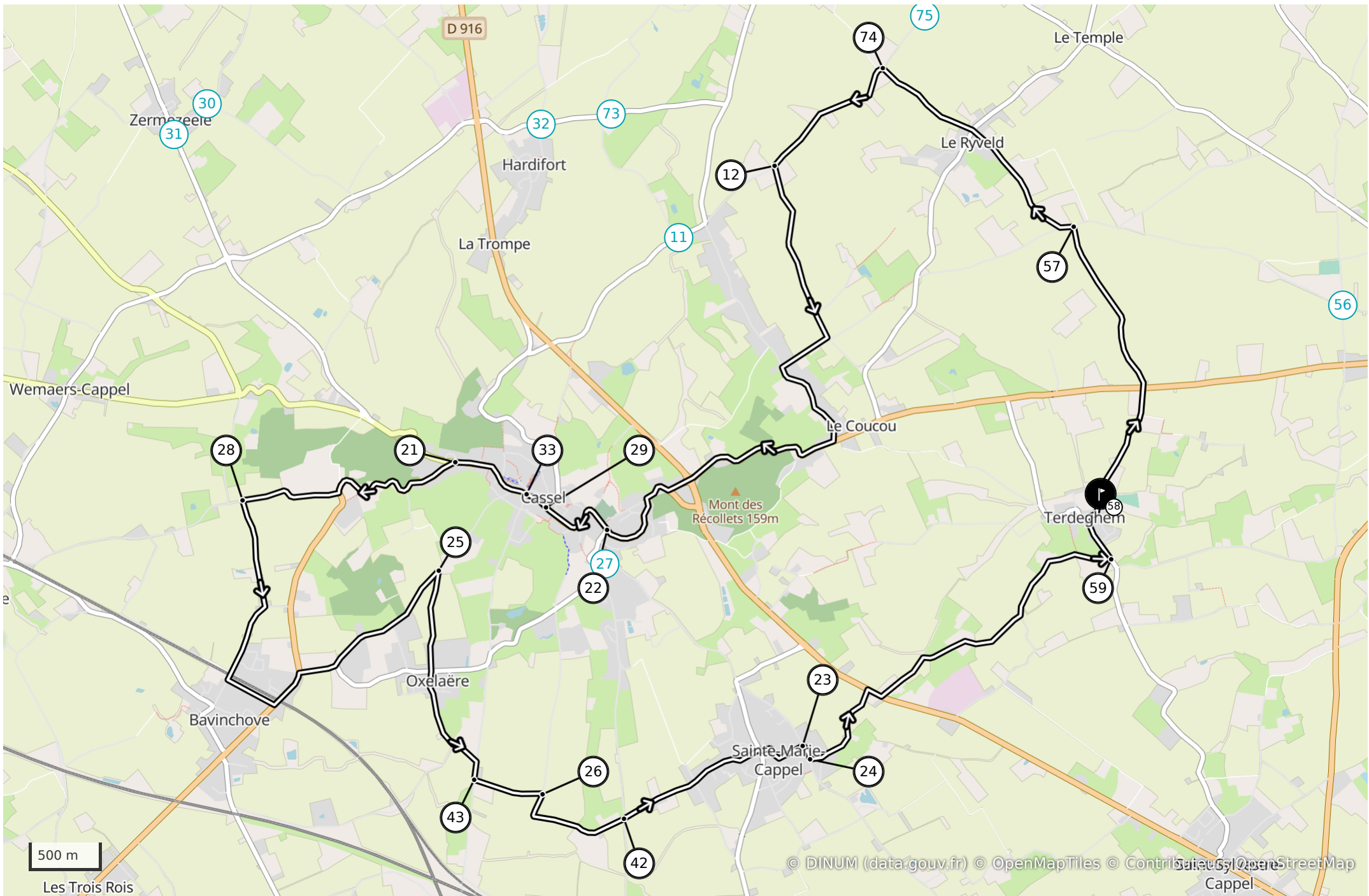
↗ Deniv. pos.
285 m

↘ Deniv. neg.
285 m





↔ Distance
23,6 km

↑ Alt. max.
163 m

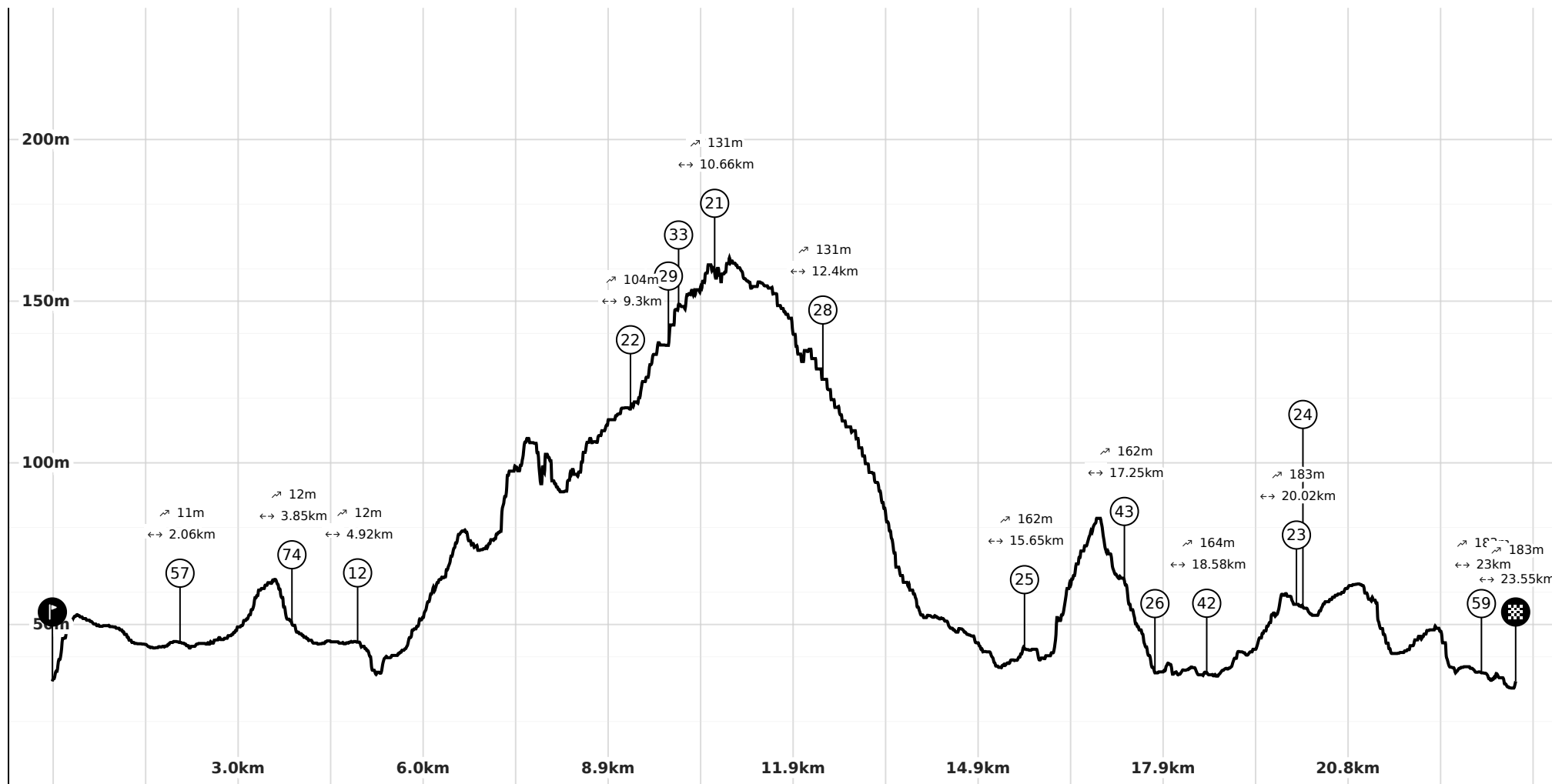
↓ Alt. min.
30 m



Légende (Carte et profil altimétrique)

 Point de départ  Point d'arrivée  Panneau point-noeud  Itinéraire

Profil altimétrique



Feuille de route ☒

58 0.00km	→ 2.06 km	57 2.06km	→ 1.79 km	74 3.85km	→ 1.07 km	12 4.92km	→ 4.38 km
22 9.30km	→ 0.61 km	29 9.91km	→ 0.16 km	33 10.07km	→ 0.58 km	21 10.66km	→ 1.74 km
28 12.40km	→ 3.26 km	25 15.65km	→ 1.60 km	43 17.25km	→ 0.49 km	26 17.74km	→ 0.84 km

1 / 2

42 18.58km	→ 1.44 km	23 20.02km	→ 0.11 km	24 20.13km	→ 2.87 km	59 23.00km	→ 0.55 km
58 23.55km							

2 / 2