




# Sur les traces des Artpeuteurs dans les Monts

# Festival Art-peuteurs

Tous les chemins mènent à l'art

📍 Place Charles de Gaulle, 59270  
📍 Lat : 50.739519 Lng : 2.735242

## Informations techniques

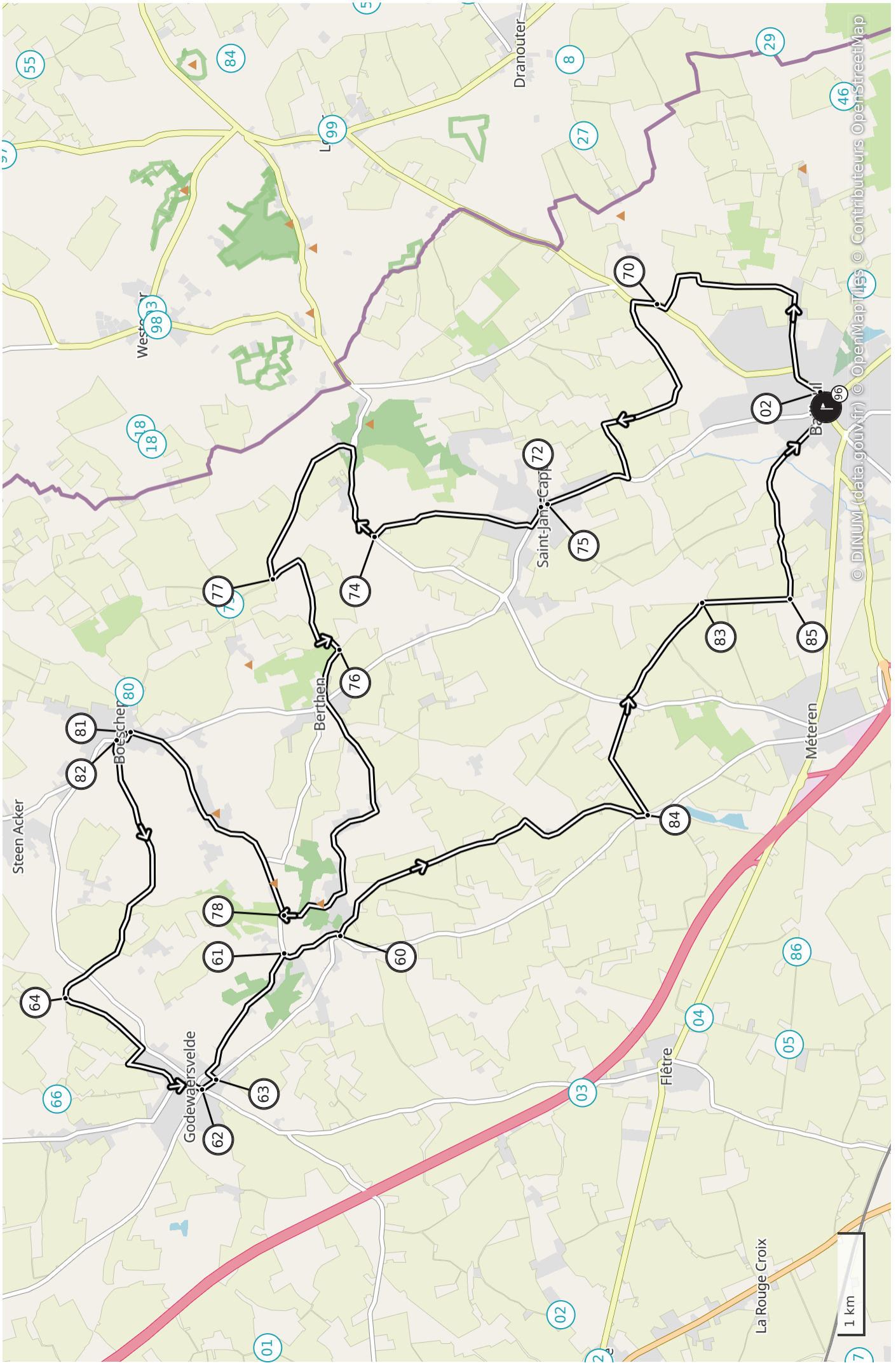
 Vélo	↔ Distance
↗ Deniv. pos. 489 m	↕ Alt. max. 165 m
↘ Deniv. neg. 489 m	↓ Alt. min. 24 m
	34,4 km

## Point de départ



Proposé par :  
**stephC**

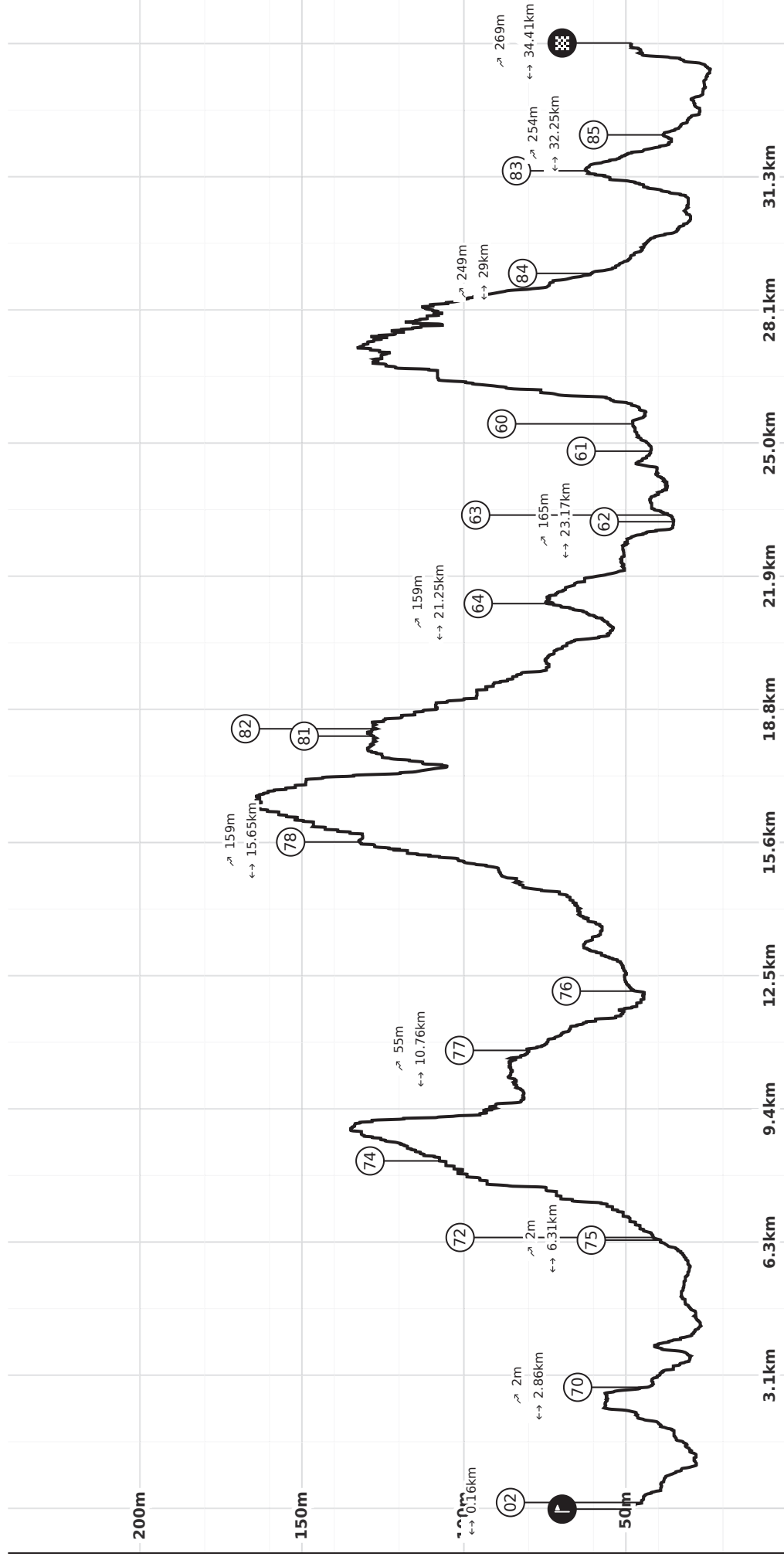
Ce document a été généré automatiquement grâce à Cirkwi, la solution de référence pour structurer, enrichir et diffuser vos données touristiques.



# Légende (Carte et profil altimétrique)

-  Point de départ
-  Point d'arrivée
-  Panneau point-noeud
-  Itinéraire

## Profil altimétrique



# Feuille de route ☒

**96** → 0.16 km  
0.00km

**02** → 2.69 km  
0.16km

**70** → 3.45 km  
2.86km

**75** → 0.07 km  
6.31km

**72** → 1.80 km  
6.38km

**74** → 2.59 km  
8.18km

**77** → 1.39 km  
10.76km

**76** → 3.50 km  
12.15km

**78** → 2.48 km  
15.65km

**81** → 0.18 km  
18.14km

**82** → 2.93 km  
18.32km

**64** → 1.92 km  
21.25km

1 / 2

**62** → 0.16 km  
23.17km

**63** → 1.50 km  
23.33km

**61** → 0.64 km  
24.84km

**60** → 3.53 km  
25.47km

**84** → 2.41 km  
29.00km

**83** → 0.84 km  
31.41km

**85** → 2.16 km  
32.25km

**96** → 34.41km

2 / 2