



Art et campagne en Flandre transfrontalière



Proposé par :

stephC

Ce document a été généré automatiquement grâce à Cirkwi, la solution de référence pour structurer, enrichir et diffuser vos données touristiques.

Point de départ

📍 Place Charles de Gaulle, 59270

📍 Lat : 50.739519 Lng : 2.735242

Informations techniques



Vélo

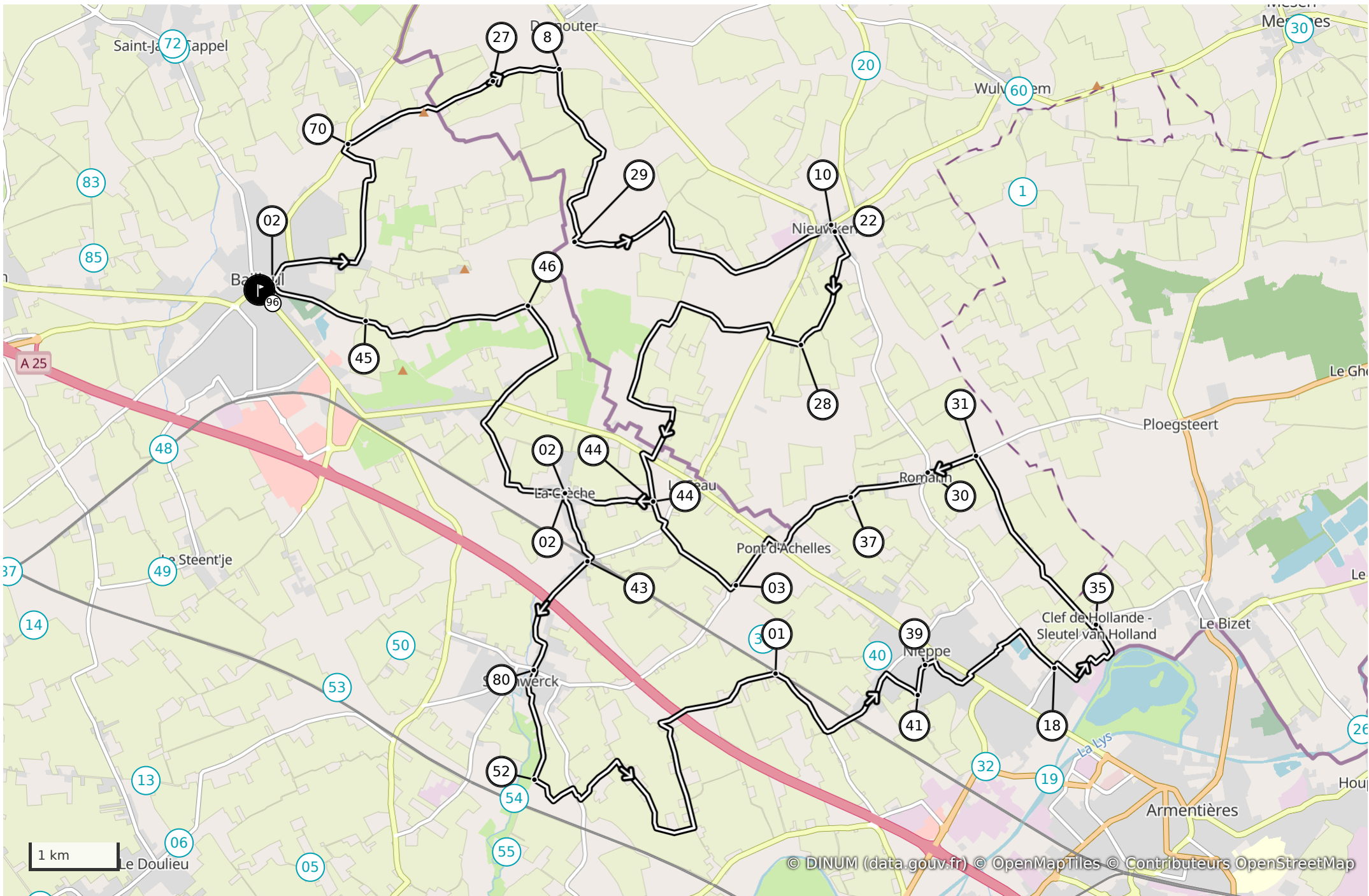
↗ Deniv. pos.
188 m

↘ Deniv. neg.
4 m




↔ Distance
48,2 km

↑ Alt. max.
74 m

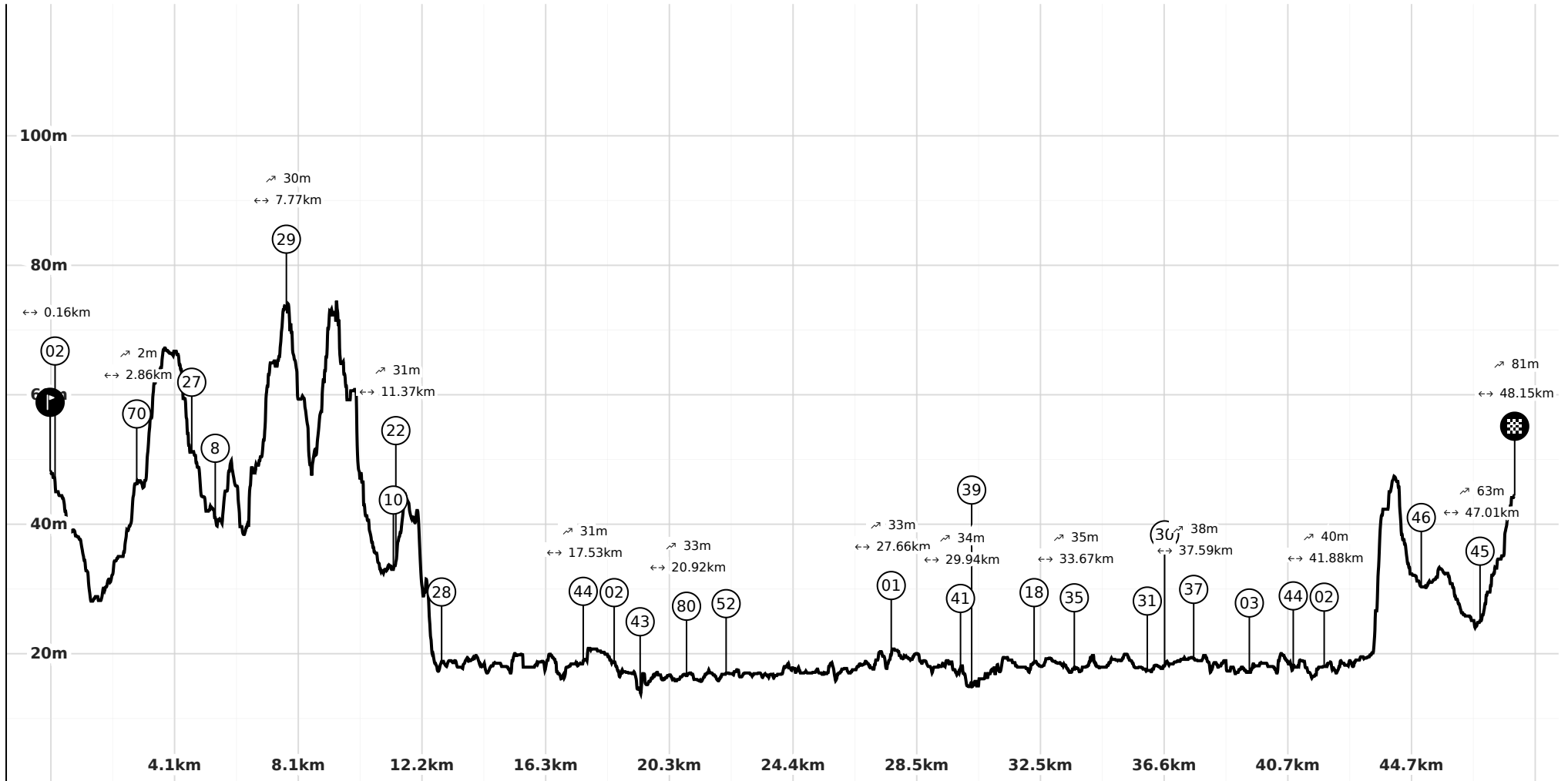
↓ Alt. min.
14 m



Légende (Carte et profil altimétrique)

 Point de départ  Point d'arrivée  Panneau point-noeud  Itinéraire

Profil altimétrique



Feuille de route ☒

96 0.00km	→ 0.16 km	02 2.69 km	→ 1.80 km	70 2.86km	→ 0.78 km
8 5.43km	→ 2.33 km	29 7.77km	→ 3.51 km	10 11.28km	→ 1.50 km
28 12.87km	→ 4.67 km	44 17.53km	→ 1.01 km	02 18.54km	→ 1.51 km
02 41.88km	→ 3.20 km	46 45.08km	→ 1.93 km	45 47.01km	→ 1.14 km
		02 48.15km			

3 / 3

80 20.92km	→ 1.30 km	52 22.22km	→ 5.44 km	01 27.66km	→ 2.28 km
39 30.29km	→ 2.06 km	18 32.35km	→ 1.32 km	35 33.67km	→ 2.40 km
30 36.64km	→ 0.96 km	37 37.59km	→ 1.82 km	03 39.42km	→ 1.46 km
					→ 1.01 km
					40.87km

2 / 3