



# Sur les traces des Artpenteurs dans les

## Point de départ

📍 Place Charles de Gaulle, 59270  
📍 Lat : 50.739519 Lng : 2.735242

## Informations techniques



Vélo

↗ Deniv. pos.  
429 m

↘ Deniv. neg.  
429 m

↔ Distance  
31,8 km

↑ Alt. max.  
165 m

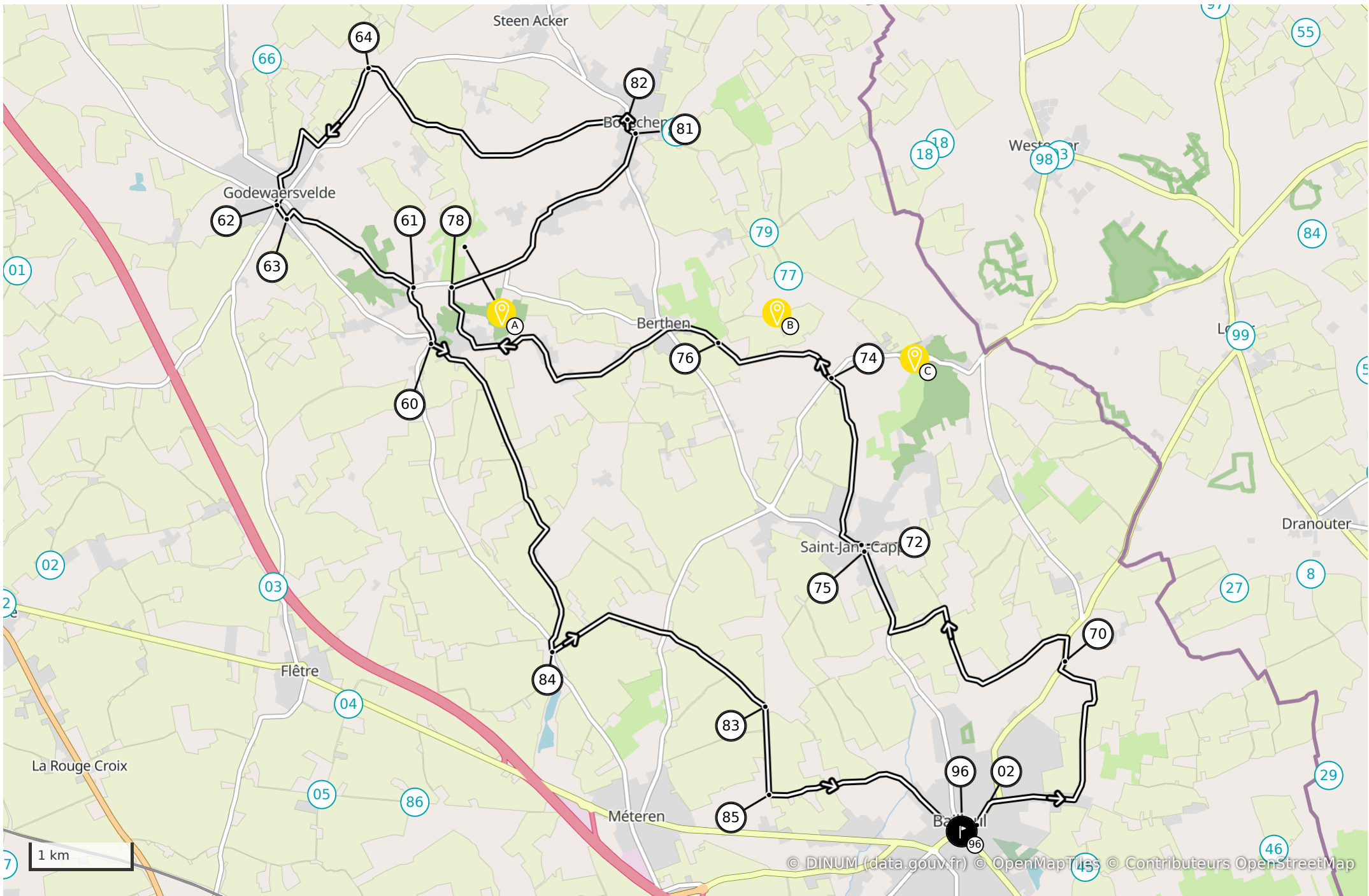
↓ Alt. min.  
24 m



Proposé par :

**Destination Coeur de Flandre**

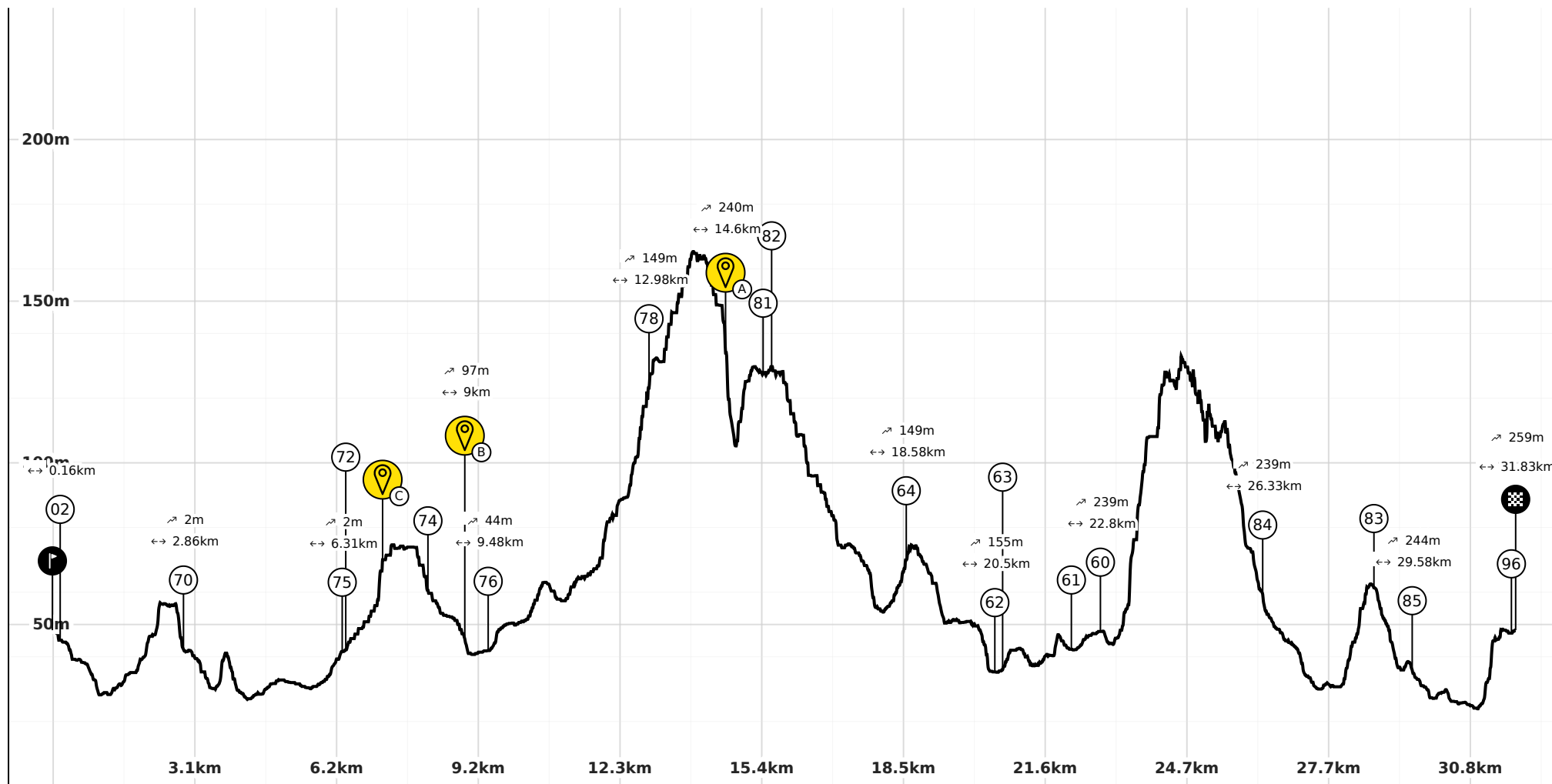
Ce document a été généré automatiquement grâce à Cirkwi, la solution de référence pour structurer, enrichir et diffuser vos données touristiques.



# Légende (Carte et profil altimétrique)

 Point de départ  Point d'arrivée  Panneau point-noeud  A voir  Itinéraire

## Profil altimétrique

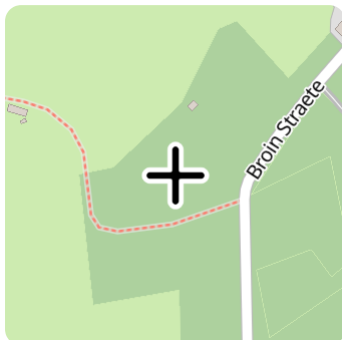


## Infos parcours et Points d'intérêt



### Festival Artpen-teurs Ce qui bat

Art et musées Par Destination Coeur de Flandre



Dans le cadre du Festival Artpen-teurs du 1er juin au 1 octobre 2026 "Ce qui bat" est une installation composée de figures humaines réalisées à partir de moules corporels en béton. Installée en forêt, elle se laisse progressivement envahir par la végétation. Le béton, symbole de l'empreinte humaine, entre ici en dialogue avec la nature, qui l'altère et l'intègre au fil du temps. Un dispositif sonore interactif propose une expérience immersive, invitant le visiteur à se synchroniser avec la forêt. Le projet invite ainsi à une expérience immersive où le spectateur devient acteur, révélant la relation sensible entre l'humain et son environnement, et la capacité du vivant à transformer ce que nous construisons. Les artistes Perrine Saupé et Martin Ducarin développent une pratique artistique collaborative et pluridisciplinaire. Engagés dans l'éducation populaire, ils développent des projets collectifs visant à rendre l'art accessible et à interroger ensemble notre manière d'habiter le monde.

- 📍 Chemin du Bois de la Source, 59270, GODEWAERSVELDE
- 📍 Lat : 50.78958 Lng : 2.6679904



© perrine\_saupé\_et\_martin\_ducarin



© coeurdeflandreagglo

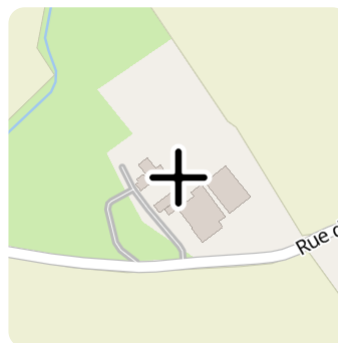


© ps-md-portrait



### Festival Artpen-teurs Giant

Art et musées Par Destination Coeur de Flandre



Dans le cadre du festival Artpen-teurs du 1er juin au 31 octobre 2026 Avec "Giant", l'artiste représente "un géant des Flandres", une race de lapin de grande taille. Recouverte de peinture phosphorescente, la silhouette du lapin se révèle dans l'obscurité, tandis que sa structure, recouverte d'un gris anthracite, s'efface visuellement la nuit. Ce jeu entre apparition et disparition interroge la perception du paysage, transformé en espace de représentation, entre réalité, imaginaire et mémoire du territoire. L'artiste Alfonso, Paul et les autres est un artiste solo qui se présente comme un collectif fictif. Cette identité multiple lui permet d'explorer différents styles et registres dans un même univers. Son travail mêle dessin et installation pour créer des environnements immersifs, colorés et foisonnants, souvent teintés d'ironie. Il réalise des dessins sur bois qu'il découpe ensuite pour les transformer en éléments de décor qui révèlent volontairement leurs coulisses : structures visibles, imperfections, traces de fabrication.

- 📍 760 Rue du Purgatoire, 59299, BOESCHEPE
- 📍 Lat : 50.7842457 Lng : 2.708286



© antoine\_bricaud



© coeurdeflandreaggllo



© eio studio



© pierre-alexandre-remy



© coeurdeflandreaggllo

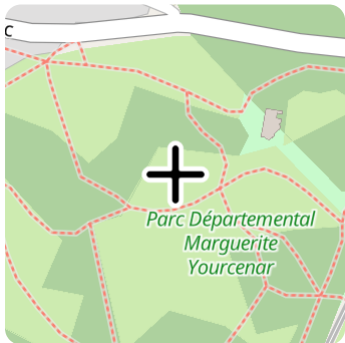


© par\_54etangs\_d\_art2023-pierre-alexanc



## Festival Artpen-teurs Du Mont Noir au Mont Rouge

**Art et musées** Par Destination Coeur de Flandre



Dans le cadre du Festival Artpen-teurs du 1er juin au 31 octobre 2026 L'œuvre s'inspire des chemins de balade autour du parc de la villa Yourcenar, près de la frontière franco-belge. Cette ligne d'acier bleu en suspension matérialise le parcours qui traverse la frontière et crée un lien entre territoires. La forme et la couleur bleu encre rappellent des lignes d'écriture, écho délicat à la poétesse Marguerite Yourcenar. L'artiste Pierre-Alexandre Rémy développe une pratique de la sculpture centrée sur l'expérience du paysage et de la marche, à travers des lignes d'acier cintré qui traduisent des parcours. Son travail, inspiré de la promenade comme expérience poétique, cherche à condenser le temps, le mouvement et les émotions du paysage en une forme sculpturale.

📍 2145 D318, 59270, SAINT-JANS-CAPPEL  
 📍 Lat : 50.7793312 Lng : 2.7260498

## Feuille de route ☒

|                      |                 |                      |                 |                      |                 |                      |                 |
|----------------------|-----------------|----------------------|-----------------|----------------------|-----------------|----------------------|-----------------|
| <b>96</b><br>0.00km  | →<br>0.16<br>km | <b>02</b><br>0.16km  | →<br>2.69<br>km | <b>70</b><br>2.86km  | →<br>3.45<br>km | <b>75</b><br>6.31km  | →<br>0.07<br>km |
| <b>72</b><br>6.38km  | →<br>1.80<br>km | <b>74</b><br>8.18km  | →<br>1.31<br>km | <b>76</b><br>9.48km  | →<br>3.50<br>km | <b>78</b><br>12.98km | →<br>2.48<br>km |
| <b>81</b><br>15.47km | →<br>0.18<br>km | <b>82</b><br>15.65km | →<br>2.93<br>km | <b>64</b><br>18.58km | →<br>1.92<br>km | <b>62</b><br>20.50km | →<br>0.16<br>km |

1 / 2

|                      |                 |                      |                 |                      |                 |                      |                 |
|----------------------|-----------------|----------------------|-----------------|----------------------|-----------------|----------------------|-----------------|
| <b>63</b><br>20.66km | →<br>1.50<br>km | <b>61</b><br>22.17km | →<br>0.64<br>km | <b>60</b><br>22.80km | →<br>3.53<br>km | <b>84</b><br>26.33km | →<br>2.41<br>km |
| <b>83</b><br>28.74km | →<br>0.84<br>km | <b>85</b><br>29.58km | →<br>2.16<br>km | <b>96</b><br>31.74km | →<br>0.09<br>km | <b>96</b><br>31.83km |                 |

2 / 2