






Une balade pour Marguerite Artpenteurs

Point de départ

📍 Contour de l'Église, 59270 Saint-Jans-Cappel
📍 Lat : 50.763558 Lng : 2.72112

Informations techniques

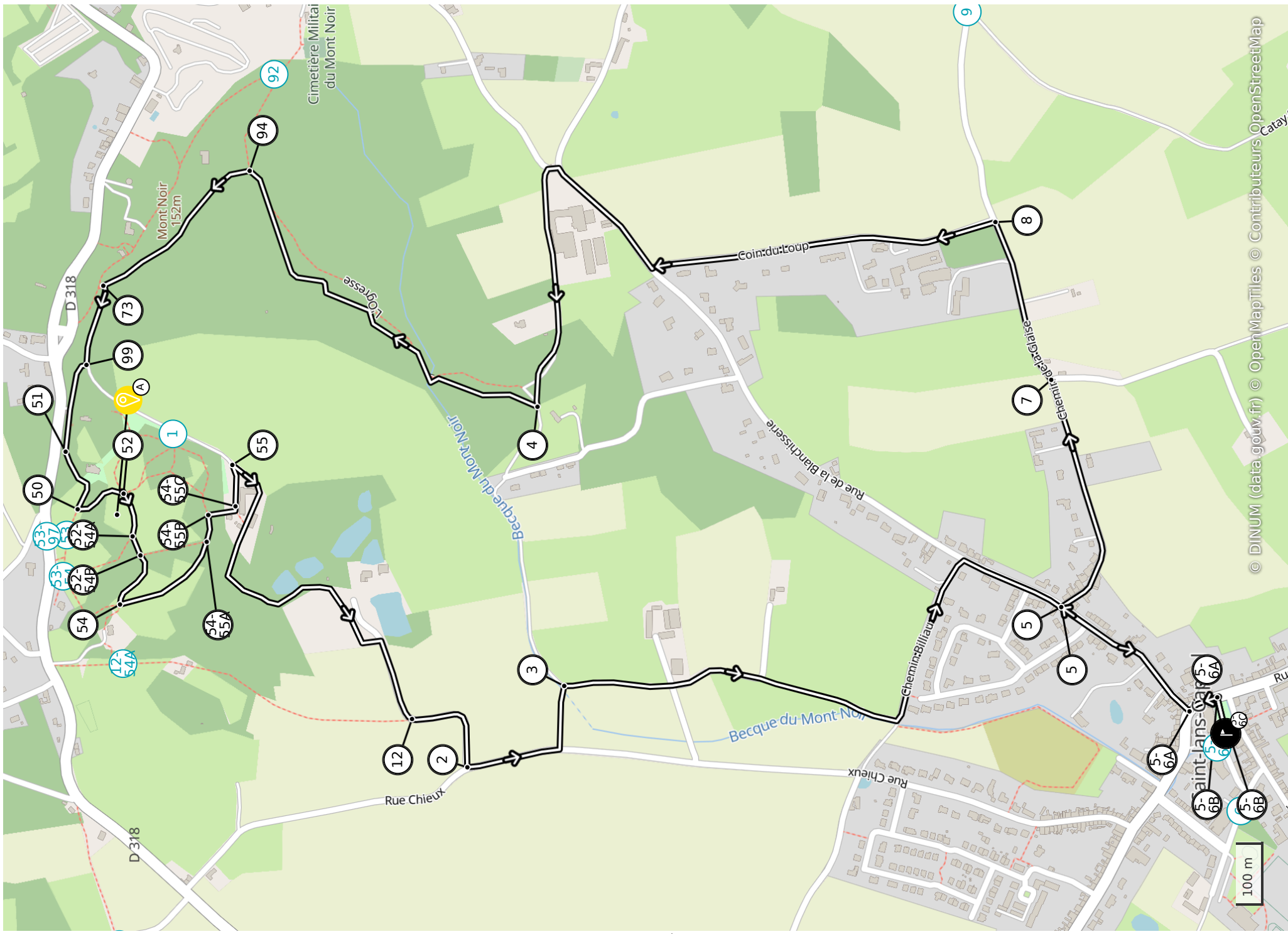
 Marche		↔ Distance 6,6 km	
 Deniv. pos. 110 m	 Deniv. neg. 110 m	 Alt. max. 141 m	 Alt. min. 32 m



Proposé par :

Destination Coeur de Flandre

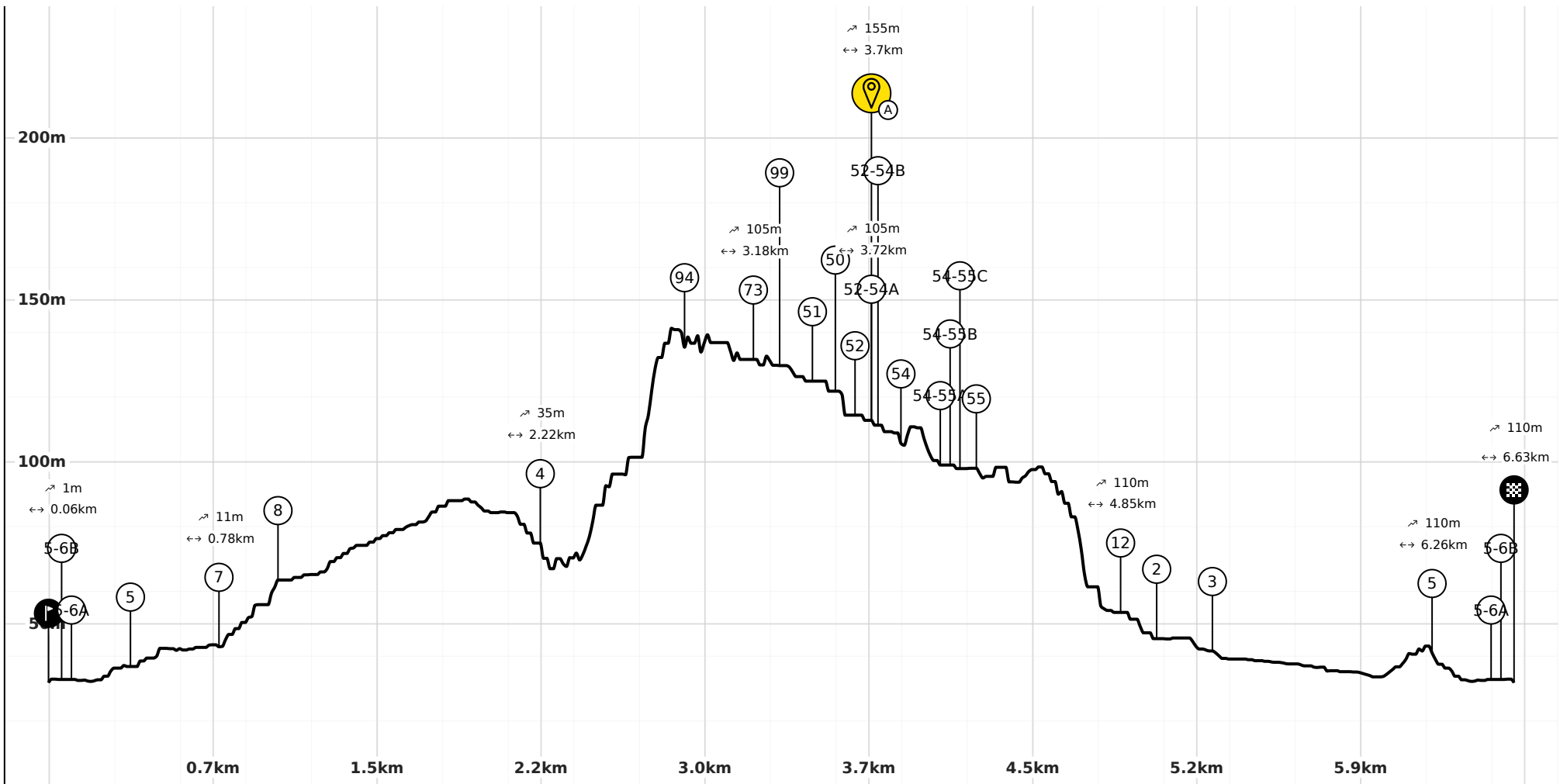
Ce document a été généré automatiquement grâce à Cirkwi, la solution de référence pour structurer, enrichir et diffuser vos données touristiques.



Légende (Carte et profil altimétrique)

 Point de départ  Point d'arrivée  Panneau point-noeud  A voir  Itinéraire

Profil altimétrique

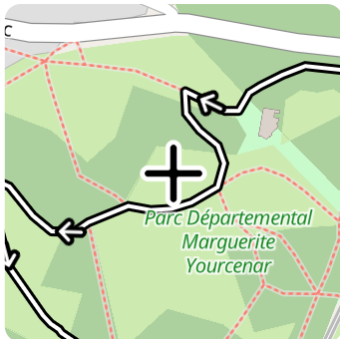


Infos parcours et Points d'intérêt



Festival ArtpentEURS Du Mont Noir au Mont Rouge

Art et musées Par Destination Coeur de Flandre



Dans le cadre du Festival ArtpentEURS du 1er juin au 31 octobre 2026 L'œuvre s'inspire des chemins de balade autour du parc de la villa Yourcenar, près de la frontière franco-belge. Cette ligne d'acier bleu en suspension matérialise le parcours qui traverse la frontière et crée un lien entre territoires. La forme et la couleur bleu encre rappellent des lignes d'écriture, écho délicat à la poétesse Marguerite Yourcenar. L'artiste Pierre-Alexandre Rémy développe une pratique de la sculpture centrée sur l'expérience du paysage et de la marche, à travers des lignes d'acier cintré qui traduisent des parcours. Son travail, inspiré de la promenade comme expérience poétique, cherche à condenser le temps, le mouvement et les émotions du paysage en une forme sculpturale.

📍 2145 D318, 59270, SAINT-JANS-CAPPEL
📍 Lat : 50.7793312 Lng : 2.7260498



© pierre-alexandre-remy



© coeurdeflandreagglo

© par_54etangs_d_art2023-pierre-alexanc



Feuille de route ☘

→ 0.06 km 5- 6C 0.00km	→ 0.05 km 5- 6B 0.06km	→ 0.27 km 5- 6A 0.11km	→ 0.40 km 5 0.38km	→ 0.07 km 52- 54A 3.72km	→ 0.03 km 52- 54B 3.76km	→ 0.10 km 54 3.85km	→ 0.18 km 54 3.85km
→ 0.27 km 7 0.78km	→ 1.18 km 8 1.04km	→ 0.66 km 4 2.22km	→ 0.30 km 94 2.88km	→ 0.04 km 54- 55A 4.07km	→ 0.05 km 54- 55B 4.13km	→ 0.07 km 55 4.19km	→ 0.65 km 55 4.19km
→ 0.13 km 73 3.18km	→ 0.15 km 99 3.31km	→ 0.15 km 51 3.46km	→ 0.08 km 50 3.57km	→ 0.16 km 12 4.85km	→ 0.25 km 3 5.26km	→ 1.00 km 5 6.26km	→ 0.27 km 5 6.26km

2 / 3

1 / 3

→ 0.05 km 5- 6A 6.52km	→ 0.06 km 5- 6B 6.57km	→ 0.06 km 5- 6C 6.63km
---	---	---

3 / 3